

**SCHEMA DI CONTRATTO QUADRO
PER GLI AFFIDAMENTI DIRETTI ALLA SOCIETA' SERVIZI PER CREMONA SRL AVENTI
PER OGGETTO LA PRESTAZIONE DI ATTIVITA' STRUMENTALI IN FAVORE DEL
COMUNE DI CREMONA .**

Sommario

ART.1 - PREMESSE	2
ART.2 - OGGETTO - ELENCO DELLE ATTIVITA' STRUMENTALI	2
ART.3 - PROGETTAZIONE DI DETTAGLIO ED INDIVIDUAZIONE DELLE MODALITA' DI ESPLETAMENTO E DEGLI AFFIDI	3
ART.4 - DURATA DEL CONTRATTO QUADRO E DEI SINGOLI CONTRATTI - CONDIZIONI NORMATIVE	3
ART.5 - AFFIDAMENTO IN HOUSE PROVIDING / PROGRAMMAZIONE E CONTROLLO DEL COMUNE / ATTUAZIONE DI SERVIZI PER CREMONA SRL	4
ART.6 - DIRITTI E OBBLIGHI, RESPONSABILITA' DEL COMUNE DI CREMONA	6
ART.7 - DIRITTI E OBBLIGHI, RESPONSABILITÀ DI SERVIZI PER CREMONA SRL	6
ART.8 - MODALITA' DI ACQUISIZIONE DELLE RISORSE OPERATIVE	7
ART.9 - RAPPORTI ECONOMICO-FINANZIARI	7
ART.10 - MODALITA' DI DEFINIZIONE DEI CORRISPETTIVI	8
ART.11 - MODALITA' DI RENDICONTAZIONE - FATTURAZIONE	8
ART.12 - TRASMISSIONE DI INFORMAZIONI AL COMUNE	8
ART.13 - VIGILANZA E CONTROLLO COMUNALE	9
ART.14 - CONTINUITA'/ GARANZIA PUBBLICO SERVIZIO	9
ART.15 - CONSEGUENZE DI INADEMPIENZE; RISOLUZIONE DEL CONTRATTO ,ALTRE CAUSE DI INTERRUZIONE ANTICIPATA	9
ART.16 - CESSIONE DEL CONTRATTO	10
ART.17 - CONTROVERSIE	10

Allegato 1) SGOMBERO NEVE ED ANTIGHIACCIO costituito da:

- prescrizioni operative;
- elenco strade, piazze, piste ciclabili e marciapiedi;
- capitolato prestazionale e descrittivo;

Allegato 2) ILLUMINAZIONE SEMAFORICA - VARCHI ELETTRONICI DI ACCESSO AL CENTRO STORICO costituito da:

- elenco semafori e varchi elettronici e pannelli a messaggio variabile;
- capitolato prestazionale e descrittivo;

Allegato 3) SEGNALETICA VERTICALE ED ORIZZONTALE costituito da:

- elenco segnaletica stradale e verticale permanente;
- capitolato prestazionale e descrittivo;

Allegato 4) MANUTENZIONE PAVIMENTAZIONI STRADALI E DEI MARCIAPIEDI - SCAVI E REINTERRI costituito da:

- elenco strade, piazze, marciapiedi e piste ciclabili ;
- capitolato prestazionale e descrittivo.

Allegato 5) PROTOCOLLO OPERATIVO PER LA DELEGA DELL'ESPLETAMENTO DELLE PROCEDURE DI APPROVVIGIONAMENTO

In Cremona, il giorno del mese dell'anno 2016,

tra

Il COMUNE DI CREMONA con sede in Cremona, piazza del Comune n. 8, rappresentato dal Signor _____, C.F. 00297960197, domiciliato per la carica presso la sede comunale

e

SERVIZI PER CREMONA SRL, in persona dell'Amministratore Unico pro tempore Avv. Elena Bernardini, C.F. /P.IVA 01637340199 con sede Legale in Cremona (CR) Piazza del Comune,8 - C.A.P. 26100,

Visti gli atti :

1. Deliberazione di Consiglio Comunale n. 5 del 30 marzo 2015: "Piano operativo e relazione relativa alla razionalizzazione delle società e delle partecipazioni societarie direttamente o indirettamente possedute dal Comune";
2. Deliberazione di Consiglio Comunale n.43/62600 del 26 ottobre 2015, relativa alle modifiche ed integrazioni della deliberazione consigliere n.5 del 30 marzo 2015 e correlate determinazioni.
3. Atto costituzione società SERVIZI PER CREMONA SRL a firma notarile Dott. Giovanni Corioni del 29 marzo 2016.

Tutto ciò premesso le Parti, così come sopra costituite,
convergono e sottoscrivono quanto segue:

ART.1 – PREMESSE

Formano parte integrante e sostanziale del presente atto, le premesse in narrativa e gli allegati.

ART.2 – OGGETTO – ELENCO DELLE ATTIVITA' STRUMENTALI

1. Il presente Contratto Quadro, regola per condizioni generali le obbligazioni e diritti tra il Comune di Cremona e la Società SERVIZI PER CREMONA SRL, a capitale interamente pubblico, per il perseguimento degli obiettivi del Comune attraverso la Società summenzionata, prestatrice di attività strumentali in house providing, quali:

1. **SGOMBERO NEVE ED ANTIGHIACCIO**
2. **ILLUMINAZIONE SEMAFORICA – VARCHI ELETTRONICI DI ACCESSO AL CENTRO STORICO**
3. **SEGNALETICA VERTICALE ED ORIZZONTALE**
4. **MANUTENZIONE PAVIMENTAZIONI STRADALI E DEI MARCIAPIEDI – SCAVI E REINTERRI**

2. Si dà atto che con successivo provvedimento, sarà adottata la “*Carta dei Servizi*” che sarà da ritenersi parte integrante dello stesso Contratto. Lo stesso sarà completato dai capitoli descrittivi e prestazionali, unitamente agli obiettivi strategico-operativi ed ai documenti programmatici, che le parti concorderanno e che, la Società in house providing confermerà in ragione della propria progettazione di dettaglio.

3. L'elenco delle attività strumentali è così composto :

1. SGOMBERO NEVE E ANTIGHIACCIO di cui alla documentazione dell'allegato 1, costituito da: prescrizioni operative; elenco strade, piazze, piste ciclabili e marciapiedi; capitolato prestazionale e descrittivo.
2. ILLUMINAZIONE SEMAFORICA – VARCHI ELETTRONICI DI ACCESSO AL CENTRO STORICO di cui alla documentazione dell'allegato 2, costituito da: elenco semafori e varchi elettronici e pannelli a messaggio variabile; capitolato prestazionale e descrittivo.
3. SEGNALETICA VERTICALE ED ORIZZONTALE di cui alla documentazione dell'allegato 3, costituito da: elenco segnaletica stradale e verticale permanente; capitolato prestazionale e descrittivo.
4. MANUTENZIONE PAVIMENTAZIONI STRADALI E DEI MARCIAPIEDI – SCAVI E REINTERRI di cui alla documentazione dell'allegato 4, costituito da: elenco strade, piazze, marciapiedi e piste ciclabili ;capitolato prestazionale e descrittivo.

ART.3 – PROGETTAZIONE DI DETTAGLIO ED INDIVIDUAZIONE DELLE MODALITA' DI ESPLETAMENTO E DEGLI AFFIDI

1. La contrattualizzazione in ordine all'espletamento delle attività strumentali è direttamente dipendente dalla valorizzazione tecnica ed economica che annualmente il Comune di Cremona provvederà a deliberare attraverso “il piano programmatico annuale dei servizi in house providing e degli stanziamenti previsionali” e attraverso la documentazione tecnica di corredo come esplicitato nel precedente art. 2.3 punti 1,2,3,4.

2. Le modalità di espletamento delle attività strumentali vengono definite attraverso confronto negoziale tra le Parti, ad esito del quale la Società SERVIZI PER CREMONA SRL presenta al Comune di Cremona, programmazione tecnico-economica nella quale viene indicato l'attività da effettuare anche per quanto attiene la valorizzazione dei corrispettivi, oltre a quanto riterrà utile alla regolare ed efficace erogazione delle Attività secondo criteri di efficacia, efficienza, economicità, qualità e rispetto dei tempi .

3. Annualmente le modalità di espletamento delle attività strumentali saranno stabilite con determinazione di approvazione del Comune di Cremona degli elaborati di progetto della Società SERVIZI PER CREMONA SRL, e della relativa assunzione dell'impegno di spesa da parte del Comune.

4. Alla Società, unitamente agli estremi e al dispositivo del citato provvedimento, verrà autorizzato il formale avvio dell'attività strumentale, seguito da opportuno verbale, fatta salva la possibilità di esecuzione anticipata per motivi di continuità dell'attività stessa o per urgenze .

ART.4 – DURATA DEL CONTRATTO QUADRO E DEI SINGOLI CONTRATTI - CONDIZIONI NORMATIVE

1. Il presente Contratto quadro si attua dal 1 luglio 2016 (01/07/2016) ed avrà durata quinquennale con scadenza il 31 marzo 2021 (31/03/2021); si dà atto altresì che le condizioni previste nel presente Contratto hanno decorrenza dal 1 aprile 2016 (01/04/2016).

2. Il Contratto (quadro) sarà tuttavia rinnovabile, per uguale periodo, previo accordo tra le parti, a seguito di espressa manifestazione di volontà da parte della Società e dei competenti Organi del Comune e formalizzata da questi ultimi con almeno 180 gg. di anticipo rispetto alla scadenza.

3. Resta inteso che alla scadenza dei termini, il Contratto quadro si intenderà risolto a tutti gli effetti, senza necessità di disdetta.

4. Le obbligazioni scaturenti dal presente Contratto quadro potranno avere durata diversa, a base annuale e/o pluriennale, nel rispetto comunque del termine ultimo (31/03/2021).

5. La Società SERVIZI PER CREMONA SRL assicurerà l'espletamento delle attività strumentali che le saranno affidate conformemente alle disposizioni normative statali e regionali, con particolare riferimento alle norme in materia amministrativa, economica finanziaria e contenimento dei costi, di tutela dei dati personali, di gestione e reclutamento del personale, di conferimento di incarichi, di trasparenza, ottemperando altresì alla disciplina contenuta nel Regolamento per i Controlli, approvata dal Comune di Cremona e quanto previsto in materia di sicurezza sui luoghi di lavoro.

6. Al fine di garantire l'uniformità amministrativa, la Società si atterrà alla prassi amministrativa e/o altre norme o comportamenti interni del Comune nelle materia oggetto di affidamento, in particolare con riferimento al D.Lgs. 18 aprile 2016, n.50, nonché ad altre norme applicabili alle amministrazioni aggiudicatrici.

7. Con riferimento al successivo art. 5, SERVIZI PER CREMONA SRL si impegna all'applicazione dei principi generali cui si uniforma il presente Contratto quadro in tutto il territorio comunale affidato alla stessa SERVIZI PER CREMONA SRL nonché, per quanto compatibile e tenendo conto delle singole specificità, nel territorio di eventuali altri Comuni futuri soci di SERVIZI PER CREMONA SRL ed affidanti le attività.

ART.5 – AFFIDAMENTO IN HOUSE PROVIDING / PROGRAMMAZIONE E CONTROLLO DEL COMUNE / ATTUAZIONE DI SERVIZI PER CREMONA SRL

1. Il Comune affida in via diretta le attività strumentali di cui all'art.2.1, punti 1,2,3,4 a SERVIZI PER CREMONA SRL secondo il modello *in house providing*: lo statuto della Società prevede che il Capitale rimanga obbligatoriamente ed interamente pubblico; la Società svolge attività solo ed esclusivamente a favore degli Enti soci ed affidanti; la previsioni statutarie e del presente contratto garantiscono che il Comune eserciti prerogative di controllo analoghe a quelle che esercita sul proprio Ufficio.

2. Per ciascuna delle attività di cui trattasi all'art.2.3, punti 1,2,3,4 operano i seguenti principi di cui si dovrà tenere conto nei contratti operativi annuali.

1) SGOMBERO NEVE ED ANTIGHIACCIO

i. SERVIZI PER CREMONA SRL espletterà tale attività strumentale sulla base del "Piano neve ed antighiaccio" costituito sulla base delle indicazioni espresse nell'allegato1) del presente contratto, ed approvato dal Comune di Cremona annualmente entro la data del 31 Ottobre;

2) ILLUMINAZIONE SEMAFORICA; VARCHI ELETTRONICI DI ACCESSO AL CENTRO STORICO

i. L'attività strumentale affidata a SERVIZI PER CREMONA SRL comprende:

la manutenzione ordinaria e straordinaria dei semafori e dei varchi; le relative progettazioni e direzioni lavori, anche di piccoli interventi; la garanzia della reperibilità per gli interventi urgenti, l'uniformità e il coordinamento degli interventi. Nello strumento di programmazione annuale di cui

al successivo art. 7, il Comune stabilisce gli investimenti interventi di nuova realizzazione e le manutenzioni straordinarie (individuabili, in linea di massima in quanto incrementative del patrimonio pubblico e o con durata economico–tecnica superiore ad un anno).

ii. Gli interventi di manutenzione ordinaria (individuabili, in linea di massima in quanto non incrementative del patrimonio pubblico e/o con durata economico–tecnica non superiore ad un anno) sono svolte da SERVIZI PER CREMONA SRL in autonomia di esecuzione, a fronte delle preventive segnalazioni ricevute dal Settore Competente del Comune, e con rendicontazione al Comune stesso, non oltre il giorno 10 del mese successivo, degli interventi effettuati nel mese precedente.

iii. La competenza per la realizzazione di nuovi investimenti afferenti semafori e varchi è in capo a SERVIZI PER CREMONA SRL sulla base degli indirizzi e delle risorse finanziarie approvati dal Comune e con l'assunzione in proprietà da parte del Comune stesso.

iv. Gestione dei permessi di accesso e sosta in tutto il territorio comunale.

3) SEGNALETICA VERTICALE ED ORIZZONTALE

i. L'attività strumentale affidata a SERVIZI PER CREMONA SRL comprende:

la posa dei segnali stradali verticali e la realizzazione della segnaletica orizzontale sul selciato stradale; la relativa manutenzione ordinaria e straordinaria; le relative progettazioni e direzioni lavori, anche di piccoli interventi; la garanzia della reperibilità per gli interventi urgenti, l'uniformità e il coordinamento degli interventi.

ii. Nello strumento di programmazione (programma annuale) di cui al successivo art. 7, il Comune stabilisce gli investimenti/interventi di nuova realizzazione e le manutenzioni straordinarie (individuabili, in linea di massima in quanto incrementative del patrimonio pubblico e/o con durata economico–tecnica superiore ad un anno); gli interventi di manutenzione ordinaria (individuabili, in linea di massima in quanto non incrementative del patrimonio pubblico e o con durata economico–tecnica non superiore ad un anno) sono svolte da SERVIZI PER CREMONA SRL in autonomia di esecuzione a fronte delle preventive segnalazioni ricevute dal settore competente del Comune, e con rendicontazione al Comune stesso, non oltre il giorno 10 del mese successivo, degli interventi effettuati nel mese precedente.

iii. La competenza per la realizzazione di nuovi investimenti afferenti la segnaletica è in capo a SERVIZI PER CREMONA SRL sulla base degli indirizzi e delle risorse finanziarie approvati dal Comune e con l'assunzione in proprietà da parte del Comune stesso.

4) MANUTENZIONE PAVIMENTAZIONI STRADALI E DEI MARCIAPIEDI- SCAVI E REINTERRI

i. L'attività strumentale affidata a SERVIZI PER CREMONA SRL comprende:

la manutenzione ordinaria e straordinaria di piazze, vie, strade, marciapiedi e piste ciclabili; le relative progettazioni e direzioni lavori, anche di piccoli interventi; la garanzia della reperibilità per gli interventi urgenti, l'uniformità e il coordinamento degli interventi.

ii. Nello strumento di programmazione (programma annuale) di cui al successivo art. 7, il Comune stabilisce gli investimenti/interventi di nuova realizzazione e le manutenzioni straordinarie (individuabili, in linea di massima in quanto incrementative del patrimonio pubblico e/o con durata economico–tecnica superiore ad un anno); gli interventi di manutenzione ordinaria (individuabili, in linea di massima in quanto non incrementative del patrimonio pubblico e / o con durata economico–tecnica non superiore ad un anno) sono svolte da SERVIZI PER CREMONA in autonomia di esecuzione a fronte delle preventive segnalazioni ricevute anche dal settore competente del Comune, e con rendicontazione al Comune stesso, non oltre il giorno 10 del mese successivo, degli interventi effettuati nel mese precedente.

iii. La competenza per la realizzazione di nuove piazze, vie, strade, marciapiedi e piste ciclabili è in capo a SERVIZI PER CREMONA SRL sulla base degli indirizzi e delle risorse finanziarie approvati dal Comune e con l'assunzione in proprietà da parte del Comune stesso.

iv. D'intesa tra le Parti per avere una esatta mappatura dei sottoservizi a seguito dei relativi interventi, SERVIZI PER CREMONA SRL viene delegata ad assumere il ruolo di stazione appaltante per le procedure di appalto relativa a scavi e reinterri sul territorio comunale, intrattenendo rapporti diretti con le imprese beneficiarie delle Attività e con gli Appaltatori.

ART.6 – DIRITTI E OBBLIGHI, RESPONSABILITÀ DEL COMUNE DI CREMONA

1. Sono riservate al Comune le funzioni di indirizzo e vigilanza, programmazione e controllo dell'operato di SERVIZI PER CREMONA SRL nell'espletamento degli interventi ed esercizio delle Attività Strumentali in affido.

2. Il Comune si impegna a sostenere e favorire SERVIZI PER CREMONA SRL anche attraverso l'adozione tempestiva dei provvedimenti e la puntuale cura degli adempimenti compresi nelle proprie competenze istituzionali, nonché attraverso il puntuale e tempestivo svolgimento delle pratiche amministrative di sua competenza, fermo restando che Servizi per Cremona srl non potrà considerarsi responsabile per eventuali ritardi non imputabili alla stessa.

3. La prerogativa di cooperazione di cui al comma precedente si traduce in particolare:

- a. nell'agevolare ogni intervento di SERVIZI PER CREMONA SRL finalizzato all'espletamento delle attività strumentali oggetto del presente contratto;
- b. nel consentire a Servizi per Cremona Srl il massimo e più agevole accesso a tutte le informazioni in possesso del Comune (dati sulla popolazione, sul territorio, sugli sviluppi urbanistici, sull'ambiente, ecc.) necessari ed utili al fine dell'espletamento delle attività;
- c. nel fornire collaborazione attraverso i propri Uffici Tecnici ed Amministrativi, compresa l'emissione dei permessi e dell'accesso alle aree (pubbliche e private), ove previsto (espropri ed occupazioni temporanee) sulla base di specifica richiesta avanzata al Comune.

ART.7 – DIRITTI E OBBLIGHI, RESPONSABILITÀ DI SERVIZI PER CREMONA SRL

1. SERVIZI PER CREMONA SRL è affidataria diretta delle attività strumentali di cui all'art. 2.1. punti 1,2,3,4 secondo i termini, le condizioni e le altre modalità riportate nel presente Contratto Quadro e nei correlati Contratti Operativi annuali.

2. In particolare SERVIZI PER CREMONA SRL provvede alla gestione di esercizio ed all'esecuzione dei lavori/investimenti, secondo quanto previsto agli artt. 3, 8 e 9.

3. Il COMUNE di CREMONA determina in accordo con SERVIZI PER CREMONA SRL la programmazione dei progetti degli interventi e degli investimenti della Società e provvede al loro finanziamento.

4. A seguire SERVIZI PER CREMONA SRL approva formalmente e produce i progetti afferenti le attività affidate e li trasmette al COMUNE DI CREMONA che a sua volta a seguito di validazione, li approva autorizzando la Società all'avvio delle attività, così come da art. 3.

5. SERVIZI PER CREMONA SRL opera nel rispetto della vigente normativa in materia di appalti e nel rispetto di quanto qui convenuto, all'art. 4 commi 5 e 6, con individuazione del responsabile unico per ogni procedimento, alla sicurezza sul lavoro, alla prevenzione della corruzione, alla trasparenza amministrativa ed alla tutela dei dati personali. SERVIZI PER CREMONA SRL svolge la funzione di stazione appaltante con riferimento agli appalti di lavori,

forniture e servizi correlati ai progetti di cui sopra, avvalendosi anche delle strutture comunali, attraverso il protocollo operativo in allegato.

6. SERVIZI PER CREMONA SRL svolge la funzione di direzione lavori in relazione agli appalti di cui sopra e produce la contabilità lavori da sottoporre, prima dell'emissione del collaudo, al COMUNE di CREMONA a fini di controllo e verifica della contabilità stessa.

7. SERVIZI PER CREMONA SRL ha l'obbligo di osservare e di fare osservare dai propri dipendenti tutte le disposizioni contenute nelle Leggi e nei regolamenti in vigore ed emanandi durante il periodo di affidamento delle attività strumentali, comprese le norme regolamentari e le ordinanze comunali.

8. SERVIZI PER CREMONA SRL è dotata di apposite assicurazioni con primarie compagnie del settore.

9. L'accettazione delle opere realizzate da SERVIZI PER CREMONA SRL da parte del Comune di Cremona è subordinata alla presentazione al Comune , degli atti documentali e certificativi della bontà delle opere realizzate conformemente alle prescrizioni tecniche di Capitolato, della norme tecniche costruttive UNI e CEE .

10. Restano a capo di SERVIZI PER CREMONA SRL le garanzie per vizi occulti, non immediatamente riconoscibili, per i quali il Comune di Cremona, a sensi di legge, potrà far valere la richiesta dell'eliminazione delle difformità o dei vizi a cura e spese di SERVIZI PER CREMONA SRL; fermo restando l'ultimo inciso del primo comma dell'art.1668 c.c., il diritto del Comune di Cremona a richiedere il risarcimento del danno, quando l'emersione dei difetti sia conseguenza di una condotta colposa della Società .

ART.8 – MODALITA' DI ACQUISIZIONE DELLE RISORSE OPERATIVE

1. SERVIZI PER CREMONA SRL, per lo svolgimento delle attività affidate, nell'ambito della propria autonomia organizzativa:

i - utilizza le proprie risorse umane e materiali, oppure acquistate, noleggiate, affittate o comunque acquisite in base a contratti previsti dalla normativa vigente;

ii - ricorre ad appalti di lavori, forniture e servizi a terzi, nel rispetto della vigente normativa pubblicitaria;

iii – Si avvale anche di risorse umane e materiali del Comune e/o di terzi soggetti, così come espresso al successivo comma 2.

2. In relazione alle esigenze operative di SERVIZI PER CREMONA SRL, il COMUNE DI CREMONA in via continuativa ed a titolo gratuito, garantirà la possibilità di fornire a SERVIZI PER CREMONA SRL su richiesta di quest'ultima, attività di supporto che a titolo meramente indicativo , non esaustivo, vengono di seguito indicate: amministrazione, contabilità, assistenza legale, gestione personale, finanza e controllo, elaborazione e gestione informatica, tributario e fiscale, approvvigionamenti e logistica, servizi ed assistenza in materia assicurativa.

ART.9 – RAPPORTI ECONOMICO-FINANZIARI

1. Per l'espletamento delle attività, il Comune autorizza in via preventiva il corrispettivo indicato nel budget/programma annuale, definito annualmente nell'ambito dell'approvazione del Bilancio comunale e tenuto conto della proposta formulata da SERVIZI PER CREMONA SRL stessa, di cui al successivo comma 3 e seguenti.

2. La realizzazione da parte di SERVIZI PER CREMONA SRL di interventi in quantità /qualità inferiore rispetto a quanto previsto nel budget/programma annuale comporta la relativa mancata

parziale erogazione di quanto stanziato a bilancio dal Comune e non effettivamente eseguito; in relazione a ciò, sono sempre fatte salve le determinazioni del Comune per gli esercizi successivi.

3. Entro il 15 Ottobre di ogni anno, SERVIZI PER CREMONA SRL riceve dal Comune di Cremona il “piano programmatico annuale delle attività strumentali in house providing e degli stanziamenti previsionali” per la sua giusta elaborazione degli interventi prestazionali da realizzare nell’anno seguente.

4. Il Comune trasmette formalmente a SERVIZI PER CREMONA SRL, dopo l’avvenuta approvazione del Bilancio previsionale comunale, l’atto definitivo di approvazione della spesa relativa al budget/ programma annuale, determinato dal competente Settore comunale.

5. Per motivazioni sopraggiunte del tutto eccezionali il piano programmatico annuale delle attività strumentali in house providing e degli stanziamenti previsionali può essere oggetto di revisione da parte del Comune di Cremona compatibilmente con le risorse a disposizione dal Bilancio Comunale; la Società SERVIZI PER CREMONA SRL aggiorna o provvede alle progettazioni; sulla base delle nuove indicazioni e delle esigenze del Comune; la revisione può avvenire anche a seguito di motivata proposta di SERVIZI PER CREMONA SRL che dovrà far pervenire al Comune non oltre il 30 settembre dell’esercizio di riferimento.

ART.10 – MODALITA’ DI DEFINIZIONE DEI CORRISPETTIVI

1. La valorizzazione delle attività strumentali da parte della Società SERVIZI PER CREMONA SRL, validata dal Comune di Cremona, costituisce il costo ultimo delle attività oggetto del presente Contratto .

2. La Società SERVIZI PER CREMONA SRL potrà ricorrere alla formulazione del costo anche ad importi a corpo, purché calcolati tenendo conto dei costi diretti ed indiretti e generali afferenti le prestazioni da eseguire e tale da garantire che siano in linea a quelli stimati in fase propedeutica al “piano programmatico annuale delle attività strumentali in house providing e degli stanziamenti previsionali”.

ART.11 – MODALITA’ DI RENDICONTAZIONE – FATTURAZIONE

1. In relazione a ciascuna attività strumentale espletata, la rendicontazione dei costi può avvenire, o attraverso procedure di monitoraggio oppure attraverso rendicontazioni economiche in cui si riporteranno, per ciascun periodo di interesse, i costi a consuntivo e il raffronto tra gli importi a preventivo e la stima economica a finire.

2. I pagamenti per le attività strumentali rese dalla Società SERVIZI PER CREMONA SRL, in forza del presente Contratto e dei singoli affidi avviene dietro presentazione delle fatture da emettersi in base a quanto fissato all’interno di ciascun Capitolato Descrittivo e Prestazionale.

3. Le modalità per la predisposizione dei rapporti tecnici e delle rendicontazioni, sono specificate all’interno di ciascun Capitolato Descrittivo e Prestazionale delle attività strumentali in erogazione.

ART.12 – TRASMISSIONE DI INFORMAZIONI AL COMUNE

1. SERVIZI PER CREMONA SRL invia al Direttore di Settore comunale competente, una relazione trimestrale di comparazione tra il piano programmatico annuale delle attività strumentali in house providing e degli stanziamenti revisionali e il piano programmatico-finanziario delle attività strumentali in house providing in esecuzione, a consuntivo in termini di effettiva realizzazione dei previsti interventi di esercizio e di investimento.

2. SERVIZI PER CREMONA SRL fornisce tutti i dati, i documenti, le attestazioni, le certificazioni e quant’altro necessario al COMUNE DI CREMONA per adempiere ad obblighi di legge e di

regolamento, nonché ai fini dell'indirizzo e del controllo nell'ambito dell'affidamento *in house providing*.

3. SERVIZI PER CREMONA SRL, in accordo con il COMUNE DI CREMONA , persegue la massima trasparenza nella pubblicazione e divulgazione dell'attività svolta, anche attraverso la sezione *Amministrazione Trasparente* del proprio sito internet.

ART.13 – VIGILANZA E CONTROLLO COMUNALE

1. Il Comune esercita la funzione di vigilanza, attraverso la Direzione di Settore comunale competente per materia, mediante la richiesta di documentazione specifica a SERVIZI PER CREMONA SRL, secondo necessità.

2. Il Comune può effettuare in qualunque momento visite ed ispezioni nelle aree e nei luoghi in cui sia in svolgimento l'attività strumentale da parte di SERVIZI PER CREMONA SRL, nonché chiedere relazioni su fatti specifici di gestione, anche finanziaria, ed in generale sull'attività della Società.

3. L'esercizio della vigilanza, secondo le modalità al punto precedente indicate, mira tra l'altro a :

- a) verificare il regolare svolgimento delle attività strumentali in relazione al presente Contratto;
- b) valutare il grado di raggiungimento degli obiettivi di budget in termini di quantità e qualità di interventi;
- c) verificare il rispetto delle norme relative al personale in ordine ai contratti collettivi e alla tutela messa in campo in materia di sicurezza sul lavoro;

4. Durante le ispezioni presso SERVIZI PER CREMONA SRL, anche senza preavviso, (compatibilmente con le esigenze di operatività aziendale e di continuità del servizio all'utenza), SERVIZI PER CREMONA SRL garantisce l'assistenza agli operatori comunali incaricati e la massima collaborazione.

5. Delle ispezioni è redatto, in duplice copia, un verbale da trasmettere agli organi del COMUNE DI CREMONA e di SERVIZI PER CREMONA SRL.

ART.14 – CONTINUITA'/ GARANZIA PUBBLICO SERVIZIO

1. Oltre a dover assicurare un'esecuzione delle prestazioni a "regola d'arte" la Società si fa carico della continuità del Pubblico Servizio per la natura stessa dei Servizi strumentali a Lei affidati dal Comune di Cremona. La Società dovrà adottare quanto indispensabile a garanzia e mantenimento del Pubblico Servizio (Ordinario e di Straordinaria assistenza) secondo quanto disciplinato in ogni Capitolato Descrittivo Prestazionale .

ART.15 – CONSEGUENZE DI INADEMPIENZE; RISOLUZIONE DEL CONTRATTO ,ALTRE CAUSE DI INTERRUZIONE ANTICIPATA

In caso di gravi e reiterati inadempimenti nella gestione e/o nella esecuzione del presente Contratto, qualora imputabili alla diretta responsabilità di SERVIZI PER CREMONA SRL e tali da pregiudicare in modo rilevante l'erogazione e la qualità delle attività strumentali affidate, e qualora SERVIZI PER CREMONA SRL non abbia provveduto a riprendere il rispetto degli obblighi contrattuali, sempre che ciò non sia dovuto a comprovate cause di forza maggiore, il Comune può revocare l'affidamento della/e attività strumentale/i , previa contestazione scritta a SERVIZI PER CREMONA SRL, assegnando per le controdeduzioni un termine non inferiore a 20 (venti) giorni.

ART.16 – CESSIONE DEL CONTRATTO

1. SERVIZI PER CREMONA SRL non può cedere o trasferire a terzi la titolarità del presente contratto, così come non può cedere né uno o più obblighi e/o diritti nascenti dal medesimo Contratto.

2. Le eventuali fusioni di SERVIZI PER CREMONA SRL con altre società, e/o scissioni di SERVIZI PER CREMONA SRL, non costituiscono cause di cessazione del Contratto purché deliberate dal Consiglio Comunale.

3. Al realizzarsi di quanto al comma precedente, le operazioni di fusione e/o di scissione hanno l'effetto di far transitare, alla Società incorporante di SERVIZI PER CREMONA SRL, o alla nuova Società risultante dalla fusione, o ad una delle società risultanti dalla scissione, tutti i diritti e gli obblighi di SERVIZI PER CREMONA SRL dipendenti dal presente Contratto, fatto salvo quanto previsto negli atti di fusione o scissione specificamente a questo riguardo.

ART.17 – CONTROVERSIE

1. Qualora ed in qualsiasi momento, fra il Comune e SERVIZI PER CREMONA SRL, sorgano contestazioni sulla interpretazione ed esecuzione di quanto forma oggetto del presente Contratto e delle modalità tecnico – operative, il Direttore del Settore comunale competente, con contestuale informazione alla Giunta Comunale, può notificare a SERVIZI PER CREMONA SRL (o viceversa), mediante lettera A/R, l'esistenza di tali contestazioni precisandone la natura e l'oggetto.

2. Le Parti si incontrano per esaminare l'argomento e le motivazioni addotte, con il proposito di comporre amichevolmente la vertenza ricorrendo, qualora la questione sia di natura tecnica, al parere di un esperto nominato di comune accordo (tentativo obbligatorio di conciliazione).

3. Fatto salvo quanto al comma precedente, nel caso di mancato accordo tra le parti, la soluzione delle controversie è demandata alla competenza dell'Autorità giudiziaria presso il Foro di Cremona.

Tutte le spese contrattuali, comprese quelle di registrazione, sono a carico di SERVIZI PER CREMONA SRL.

Letto, confermato e sottoscritto

Per il COMUNE DI CREMONA

Per la Società
SERVIZI PER CREMONA SRL

A. SERVIZIO SGOMBERO NEVE E ANTIGHIACCIO

ALLEGATO 1 SCHEMA CONTRATTO QUADRO PER GLI AFFIDAMENTI DIRETTI ALLA SOCIETA' SERVIZI PER CREMONA SRL AVENTI PER OGGETTO LA FORNITURA DI SERVIZI STRUMENTALI IN FAVORE DEL COMUNE DI CREMONA .

ELABORATI TECNICI :

- a) Prescrizioni operative;
- b) Elenco strade, piazze, piste ciclabili e marciapiedi;
- c) Capitolato Prestazionale e Descrittivo.



Cremona
COMUNE DI CREMONA

PIANO NEVE E ANTIGHIACCIO

Prescrizioni operative

Ing. Marco Pagliarini

Documento firmato digitalmente
ai sensi del Testo Unico DPR 445/2000 e del Dlgs 82/2005

PRESCRIZIONI OPERATIVE

FASI

Le operazioni si articoleranno nelle fasi seguenti:

Convocazione:

entro **2 (due)** ore dalla convocazione telefonica il personale ed i mezzi dovranno essere pronti ad operare partendo dalla sede di raduno, ovvero, i mezzi dovranno essere dotati di lame e/o spandisale nonché dell'attrezzatura supplementare di segnalamento.

Movimento:

è il periodo di tempo durante il quale il mezzo dopo le operazioni suddette è a disposizione, fermo o in movimento, fino al termine delle operazioni.

Termine delle operazioni:

E' il momento in cui i mezzi vengono messi in libertà perché le operazioni sono terminate .
La fine delle operazioni è dichiarata dal responsabile del servizio competente.

Le ore di sosta e/o attività degli operatori saranno computate dal momento del "pronto" e cioè da quando i mezzi o la squadra di operai si presentano nelle condizioni prescritte per iniziare le operazioni cioè con le attrezzature già montate al posto di raduno stabilito.

Il "pronto" dovrà essere comunicato dal Responsabile Tecnico dell'Impresa o dai rispettivi capi squadra o altro personale della Ditta, ai Responsabili del Servizio Neve appositamente incaricati, che lo verificheranno e verrà segnato sui moduli di contabilità. Comporteranno comunque all'impresa due ore di movimento sia nel caso di automezzi convocati senza entrare in servizio che per uscite inferiori alle due ore. Qualora l'impresa resti a disposizione presso la sede operativa per un tempo superiore alle due ore, verrà remunerato il tempo effettivo di disponibilità.

La partenza e l'arrivo, a fine lavori, dovranno essere comunicate al responsabile di servizio.

In caso di condizioni meteoriche critiche, la Società potrà chiedere alla Ditta appaltatrice di presentarsi con i propri mezzi al deposito per agganciare le lame, lasciando così fermi i mezzi pronti, in attesa di ulteriori disposizioni. In questo caso, verrà riconosciuto un fisso giorno/frazione giorno per ogni mezzo con lama agganciata solo per il fermo del mezzo, oltre alla corresponsione della chiamata.

Non saranno retribuite le soste dei mezzi fermi per avaria.

REPERIBILITA'

La Ditta si impegna a giungere nel luogo di raduno stabilito nel più breve tempo possibile e comunque entro 2 ore dalla chiamata telefonica, con le attrezzature ed il personale necessari per l'intervento.

La reperibilità da parte della Ditta deve essere garantita per tutto il periodo: dal 01 NOVEMBRE _____ al 15 APRILE _____

Qualora si verificasse la necessità di usufruire delle lame, degli spargisale, degli interventi manuali e di sgombero al di fuori del periodo indicato di reperibilità, si procederà ugualmente alla chiamata delle ditte che avevano dato disponibilità per il servizio, procedendo poi alla liquidazione del servizio prestato alle stesse condizioni previste dal capitolato per il periodo di reperibilità; non verrà comunque erogata indennità di reperibilità alcuna.

CONSEGNA DEI LAVORI (da parte della Società)

La consegna dei lavori avverrà attraverso la presa visione dell'itinerario stradale da percorrere e sul quale effettuare le prestazioni affidate, ed il recepimento di tutte le istruzioni verbali o scritte attinenti all'esecuzione delle operazioni stesse, in particolare di quelle relative al luogo di raduno ed alla data entro la quale dovranno essere eseguiti gli approntamenti necessari sui mezzi per renderli idonei all'esecuzione dei lavori affidati.

Le operazioni potranno essere eseguite in qualunque ora del giorno e della notte ed in giornate feriali e festive.

La Ditta dovrà rendersi edotta di tutte le circostanze di fatto e di luogo inerenti agli interventi e di tutti gli obblighi accollati all'impresa dal presente disciplinare e dalle normative per l'esecuzione di lavori in presenza di traffico.

La Ditta è responsabile dell'esecuzione delle operazioni affidate e dirette da personale della Società al quale farà capo un responsabile tecnico designato dalla Ditta stessa.

Il responsabile tecnico dovrà fornire un suo recapito telefonico e dovrà essere reperibile in ogni momento. L'ordine di iniziare o terminare le operazioni sarà impartito di volta in volta dal Responsabile del Servizio.

ESECUZIONE LAVORI - NORME GENERALI (obblighi ditta esecutrice)

Dovrà essere garantita la perfetta efficienza dei mezzi, la pronta disponibilità del rifornimento di carburanti e lubrificanti, nonché l'eventuale sostituzione del personale impiegato o la sua turnazione per il prolungarsi degli interventi.

Dovrà essere garantita l'efficienza fisica del personale da impiegare in considerazione del particolare tipo di lavoro da svolgere.

La Ditta è responsabile di qualsiasi danno a persone e cose di proprietà o dipendenti della Società o di terzi, conseguenti all'esecuzione delle operazioni affidate.

La Ditta dovrà osservare, oltre che le disposizioni di legge, anche tutte le altre istruzioni che le verranno impartite per la sicurezza e per lo scorrimento del traffico.

La Ditta dovrà fornire un elenco preciso che riporterà: i propri mezzi a disposizione per il servizio, di ciascuno dei quali dovrà essere fornita copia aggiornata della carta di circolazione;

il personale messo a disposizione (nome e cognome, numero telefonico degli addetti alla guida e manovratori), nell'eventualità che insorgano difficoltà impreviste ed imprevedibili che impediscano al responsabile del servizio neve il contatto con il responsabile tecnico dell'impresa.

Ciascun conducente dei mezzi messi a disposizione e ciascun responsabile della squadra di intervento manuale dovrà essere dotato di tesserino di riconoscimento e di telefono cellulare;

il relativo numero dovrà essere indicato dall'impresa all'atto di accettazione dell'incarico.

Le operazioni di sgombero neve verranno eseguite con squadre di operai con interventi manuali, con autocarri, trattori o pale gommate attrezzati con lame oblique od altre attrezzature messe a disposizione dalla Ditta o dalla Società secondo le istruzioni impartite alla consegna dei lavori o le eventuali disposizioni fornite dai responsabili dell'ufficio competente. Particolare attenzione dovrà essere posta per lo sgombero neve sui ponti con presenza di giunti. A tale proposito si rammenta di porre particolare attenzione alla obliquità delle lame spazzaneve che non dovranno avere inclinazione inferiore ai 15° onde evitare danneggiamenti ai giunti stessi.

La Ditta sarà ritenuta responsabile degli eventuali danni che potessero derivare da incuria o disattenzione e le eventuali spese per le riparazioni saranno senz'altro addebitate alla stessa.

Le lame sgombraneve e gli spargisale dovranno essere omologati.

A tale proposito, si precisa che nel caso di utilizzo di lama privata, la Società si farà carico del 50% delle spese sostenute per il **collaudo**, mentre se l'attrezzatura è di proprietà della Società la spesa per l'omologazione sarà interamente a carico della Società.

Per quanto riguarda l'eventuale **installazione** di lame e lo spargisale privati, la Società si farà carico al massimo della metà del costo sostenuto, che dovrà essere concordato preventivamente con la Società

Alla ditta verrà riconosciuto 1/5 di tale importo (cioè della metà del valore effettivamente speso per l'installazione) per ogni anno, nell'arco dei primi cinque a partire da quello di installazione, di servizio svolto continuativamente dalla ditta medesima per la Società.

Se la Ditta decide di sostituire il mezzo prima di cinque anni dall'avvenuta omologazione, tutte le spese sostenute per aggancio e omologazione saranno interamente a carico della Ditta medesima.

ONERI A CARICO DELLA DITTA

Oltre a quanto espressamente indicate nel precedente art. 3 rientrano negli obblighi della Ditta le prestazioni, forniture ed oneri in genere occorrenti per effettuare a perfetta regola d'arte il servizio oggetto del presente disciplinare.

La Ditta dovrà :

- provvedere all'approntamento dei mezzi, con il montaggio degli sgombraneve e della relativa attrezzatura di aggancio, degli spandisale, delle attrezzature e loro comandi, delle apparecchiature luminose e di segnaletica che sarà eseguito presso officine qualificate, a spese della Ditta. Le attrezzature e apparecchiature di proprietà della Società saranno smontate e trasportate al deposito della Società, a spese della Ditta alla fine del loro impiego; dovranno essere accuratamente lavate e lubrificate al fine di eliminare ogni presenza di sale o quant'altro.

- eseguire prova d'aggancio e verificare la funzionalità lame e spargisale entro la data prefissata dalla Società. Ogni attrezzatura da provare, dovrà essere verificata con la motrice per cui è stata collaudata. In occasione dell'effettuazione della prova di aggancio dovranno essere fornite alla Società copie aggiornate delle carte di circolazione dei mezzi impiegati per il servizio. I conducenti dei mezzi dovranno avere idonea patente di guida in relazione al mezzo condotto.

In tale occasione dovrà essere effettuata anche l'incontro di coordinamento secondo quanto previsto dall'art. 26 del D.Lgs 81/08.

- fornire prima dell'inizio dell'appalto, il recapito telefonico presso il quale il responsabile tecnico dell'impresa potrà essere reperito in qualsiasi ora del giorno o della notte, per tutta la durata del servizio sgombero neve nel periodo compreso tra il 01 Novembre ___ e il 15 Aprile ____, nonché tutti i nominativi e numeri di telefono cellulare dei vari operatori e/o capo squadra operai.

- far affluire i mezzi nel posto di raduno indicato dal responsabile del servizio competente e quindi provvedere al montaggio delle lame, degli spargisale e delle attrezzature previste, dotarle della prevista segnaletica, e dopo l'uso provvedere allo smontaggio, nei luoghi predisposti; tutto ciò entro i termini di tempo prefissati dalla Società.

- provvedere ad installare su ogni trattore/autocarro con lama o spargisale il "Navigatore Satellitare" da utilizzare sul territorio della città di Cremona e il numero identificativo della lama;

- provvedere all'eventuale dotazione di catene sui mezzi e ove possibile di sbrinatori elettrici dei parabrezza;

- fornire i mezzi di autista e di manovratore, carburanti, lubrificanti e zavorra, provvedere alla loro manutenzione, in modo da garantire comunque ed in ogni momento la disponibilità del mezzo completamente efficiente;

- controllare durante il corso delle operazioni di sgombero neve lo stato di usura dei coltelli delle lame sia di proprietà della Ditta sia di quelle fornite dalla Società segnalando tempestivamente i guasti riscontrati che potessero pregiudicare il buon mantenimento delle attrezzature e la buona riuscita del lavoro. Per le lame di proprietà della Ditta, la stessa dovrà provvedere a proprie spese alla riparazione delle stesse e alla sostituzione dei coltelli di usura;

In caso di guasto dell'impianto oleodinamico dell'automezzo e di perdita di olio o in caso di perdita combustibile, l'autista deve spegnere l'automezzo, segnalare immediatamente l'evento alla Direzione della Società, chiudere la saracinesca dell'impianto oleodinamico e gestire la situazione di emergenza come da codice della strada.

Provvedere con propri mezzi a tamponare e raccogliere l'eventuale sversamento a terra.

- applicare ai propri dipendenti le disposizioni di legge e le norme previdenziali assistenziali e mutualistiche vigenti;
- fornire tutti gli automezzi di polizza assicurativa R.C.T che copra i rischi derivanti dai particolari servizi cui verranno adibiti.

L'Impresa solleva in ogni caso la Società ed i suoi incaricati da qualsiasi responsabilità per danni che i propri automezzi ed il proprio personale potranno eventualmente arrecare a cose o a terzi;

- adottare nell'esecuzione dei lavori tutti i provvedimenti e le cautele necessarie per garantire l'incolumità del personale addetto allo sgombero e per non arrecare danno al patrimonio stradale ed a terzi, alle cose ed ai veicoli in transito assumendo ogni e qualsiasi responsabilità al riguardo;
- tutto il personale impiegato è tenuto ad indossare indumenti ad alta visibilità, scarpe anti infortunistiche, guanti ed eventuali altri DPI in base alle operazioni da svolgere.

ONERI A CARICO DELLA SOCIETA'

La Società, per le lame di sua proprietà provvederà alla sostituzione dei taglienti delle lame quando consumate e alla riparazione di eventuali guasti, qualora questi non siano dovuti ad incuria o cattivo uso da parte della Ditta.

In questa ultima eventualità le riparazioni verranno poste a carico della Ditta stessa.

PENALI

Saranno applicate le seguenti penali qualora la Ditta dal momento della chiamata telefonica non si presenti al luogo di raduno entro le due ore:

- fino a 30 minuti di ritardo oltre le due ore, Euro 130,00
- Oltre le due ore e trenta minuti si ricadrà nel caso di mancata reperibilità/intervento.

Gli importi di penale verranno detratti da eventuali compensi spettanti alla Ditta.

Per mancata reperibilità e/o intervento, sia per i mezzi che per gli operai, la Ditta perderà il diritto a percepire l'indennità di reperibilità.

Per un ritardo nella prova di aggancio/verifica funzionalità attrezzatura, fino a 5 giorni verrà applicata una penale pari a 130,00 euro/per ogni singola attrezzatura; qualora la Ditta non si presentasse entro il 31 Ottobre è facoltà della Società di rinunciare ad avvalersi della Ditta stessa.

PAGAMENTI

L'impresa dovrà redigere dei rapportini giornalieri d'intervento, che dovranno essere sottoscritti in contraddittorio dalle parti.

Sulla base dei rapportini, la stazione appaltante compilerà mensilmente degli Estratti Conto che dovranno essere ritirati presso gli uffici della Società.

I pagamenti avverranno a **60 giorni** data fattura fine mese.

FORO COMPETENTE

Per eventuali controversie che dovessero insorgere in dipendenza ed in conseguenza degli interventi su richiamati, sarà unico competente il foro di Cremona.

Cremona 15 Marzo 2016



Cremona

COMUNE DI CREMONA

**ELENCO
STRADE, PIAZZE E PISTE CICLABILI - MARCIAPIEDI**

Ing. Marco Pagliarini
Documento firmato digitalmente
ai sensi del Testo Unico DPR 445/2000 e del Dlgs 82/2005

STRADE, PIAZZE E PISTE CICLABILI

Comune di Cremona
Stradario in ordine alfabetico per area di circolazione
con relativa classificazione d'uso

IDVIA	TOPON	NOME VIA	TRATTO	CLASSIFIC_USO	AREA (m2)	LUNGHEZZA (m)
10078	Autostrada	A21 TO-PC-BS				
10032	Via	ABBA GIUSEPPE CESARE	1	COMUNALE	584,8	134,9
10	Via	ABBADIA	1	COMUNALE	1142,8	124,7
10	Via	ABBADIA	2	VICINALE D'USO PUBBLICO	309,6	63,8
10151	Via	ACERBI CARLO	1	COMUNALE	1657,2	611,8
6810	Via	ACQUAFERMA	1	COMUNALE	811	188,2
7080	Via	ACQUAVIVA	1	COMUNALE	22648,9	2695,4
40	Via	ADDA	1	COMUNALE	1269,9	155,2
50	Via	ADIGE	1	COMUNALE	1178,9	253,9
70	Via	AFFAITATI	1	COMUNALE	725,8	138,1
80	Via	AGAZZINA	1	PRIVATA	373,7	72,9
5490	Via	AGLI SCALI	1	VICINALE D'USO PUBBLICO	927,2	204
5490	Via	AGLI SCALI	2	VICINALE D'USO PUBBLICO	1352,5	161,4
90	Via	AGLIO AGOSTINO	1	COMUNALE	5668,1	526,3
10029	Via	AGOSTA CRISTOFORO	1	COMUNALE	650,6	113,2
6720	Via	AGRESTE	1	COMUNALE	1021,6	152,3
6720	Via	AGRESTE	2	COMUNALE	2214	244,5
10101	Via	AL DEPURATORE	1	COMUNALE	3990	726,4
100	Via	ALA PONZONE	1	COMUNALE	1080,7	216,6
7250	Piazza	ALBERO DELLA LIBERTA'	1	COMUNALE	8455,2	123,5
110	Via	ALBERTONI	1	COMUNALE	291,8	72,1
120	Via	ALENI TOMMASO	1	COMUNALE	1986,5	225,8
130	Via	ALFENO VARO	1	COMUNALE	746,9	198,4
140	Via	ALIERI GIACOMO	1	COMUNALE	757,1	126,1
150	Via	ALLENDE SALVADOR	1	COMUNALE	396	46,4
150	Via	ALLENDE SALVADOR	2	COMUNALE	1250,5	150
160	Via	AMADEI GIUSEPPE	1	COMUNALE	392,5	47,1
170	Via	AMATI ANDREA E NICOLA	1	COMUNALE	906,1	219,8
180	Via	AMIDANI GUGLIELMO	1	COMUNALE	1707,9	194,6
10165	Piazza	AMIGONI DON FRANCO	1	COMUNALE	1016,4	46,6
200	Via	ANGUISSOLA SOFONISBA	1	COMUNALE	590,7	136,2
210	Via	ANGUSTA	1	COMUNALE	320,5	88,4
210	Via	ANGUSTA	2	VICINALE D'USO PUBBLICO	1110,8	186,3

Comune di Cremona
Stradario in ordine alfabetico per area di circolazione
con relativa classificazione d'uso

IDVIA	TOPON	NOME VIA	TRATTO	CLASSIFIC_USO	AREA (m2)	LUNGHEZZA (m)
220	Via ANIENSE		1	COMUNALE	2370,9	343,7
240	Via ANSELMI ALESSANDRO		1	COMUNALE	330,5	57,3
250	Via ANTICA PORTA TINTORIA		1	COMUNALE	965,5	196,8
10024	Via ANTICHE FORNACI		1	VICINALE D'USO PUBBLICO	6513,7	543,1
260	Via ANTICO RODANO		1	COMUNALE	860	180,7
270	Piazza ANTONELLA		1	COMUNALE	391,3	29,2
280	Via APORTI FERRANTE		1	COMUNALE	1460,5	232
290	Via AQUILEIA		1	COMUNALE	2065	232,6
300	Via ARALDI ERIZZO PIETRO		1	COMUNALE	399,4	77,5
310	Via ARATA FRANCESCO		1	VICINALE D'USO PUBBLICO	3357,1	700,6
2220	Via ARCHITETTI DATTARO		1	COMUNALE	1193,3	134,8
320	Via ARDIGO' ROBERTO		1	COMUNALE	802,3	115,6
340	Via ARGENTIERI ALFEO		1	COMUNALE	1734,9	247,7
340	Via ARGENTIERI ALFEO		2	VICINALE D'USO PUBBLICO	456,1	68,7
350	Via ARGINE PANIZZA		1	COMUNALE	4978,9	689,8
370	Via ARISI FRANCESCO		1	COMUNALE	253,6	86,6
380	Via ARRIGHI		1	COMUNALE	75	36,3
390	Via ASELLI GASPARE		1	COMUNALE	4568,9	592,1
400	Via ASIAGO		1	COMUNALE	729,7	108,6
410	Via ASILO		1	COMUNALE	769,5	158,6
7090	Via ASPROMONTE		1	COMUNALE	969,6	217,3
10134	Via ASSI MONS. ENRICO		1	COMUNALE	917,7	177,6
420	Via ASTEGIANO LORENZO		1	COMUNALE	213,9	75
10092	Via ASTORI MONS. GUIDO		1	COMUNALE	779,3	122,1
10043	Piazza ATLETI AZZURRI D'ITALIA		1	COMUNALE	21547,7	784
430	Via BAGNARA		1	COMUNALE	6781,4	876,4
440	Via BALDESIO GIOVANNI		1	COMUNALE	344,1	77,5
450	Via BALDOCCA		1	COMUNALE	401,3	102,9
460	Via BANDELLO MATTEO		1	VICINALE D'USO PUBBLICO	1706	207,6
480	Via BARDELLONA		1	COMUNALE	1046	154,8
490	Via BAREZZI BAREZZO		1	VICINALE D'USO PUBBLICO	2017,9	228
500	Via BARGONI ANGELO		1	COMUNALE	336,1	110,1
510	Via BARONIO TEODORO		1	COMUNALE	1919,8	299,3

Comune di Cremona
Stradario in ordine alfabetico per area di circolazione
con relativa classificazione d'uso

IDVIA	TOPON	NOME VIA	TRATTO	CLASSIFIC_USO	AREA (m2)	LUNGHEZZA (m)
520	Via	BAROSI ANTONIO	1	VICINALE D'USO PUBBLICO	2537,3	392,5
10076	Via	BASIOLA MARIO	1	PRIVATA	982,8	146,3
530	Via	BASSI FRANCESCO MARIA	1	COMUNALE	1462,1	241
10069	Via	BASSIANO GIOVANNI	1	COMUNALE	1434,8	108,1
10042	Via	BASTIDA	1	COMUNALE	7966,5	440,7
540	Via	BATTAGLIONE	1	COMUNALE	10325,2	1328,6
550	Via	BATTISTI CESARE	1	COMUNALE	603,8	174,7
560	Via	BELCAVEZZO	1	COMUNALE	438,9	72,7
570	Via	BELFIORE	1	COMUNALE	627,5	66,8
580	Via	BELFUSO	1	COMUNALE	975,9	254,5
590	Via	BELGIARDINO	1	COMUNALE	3192,9	511,2
620	Via	BELL'ASPA	1	COMUNALE	315	67,1
600	Via	BELLA CHIOPPELLA	1	COMUNALE	345,5	83,6
610	Via	BELLA ROCCA	1	COMUNALE	991,9	253,7
630	Via	BELLINI MELCHIORRE	1	COMUNALE	1407,6	236,5
10100	Via	BELLO' DON CARLO	1	COMUNALE	669,3	72,9
640	Via	BELTRAMI EUGENIO	1	COMUNALE	870	175,8
650	Via	BELVEDERE	1	COMUNALE	715,7	117,5
660	Via	BEMBO	1	COMUNALE	914,2	258,4
670	Largo	BENINI RODOLFO	1	COMUNALE	933,5	192,3
690	Via	BERENZI ANGELO	1	COMUNALE	1599,6	323,8
700	Via	BERGAMASCHI DIOMEDE	1	COMUNALE	2467,7	255,8
710	Via	BERGAMO	1	COMUNALE	29198,5	2771,9
710	Via	BERGAMO	2	PUBBLICA NON COMUNALE	16062,4	2236,4
720	Via	BERGONZI BENEDETTO	1	COMUNALE	1064,2	135,9
6580	Via	BERNAMONTI DANTE	1	COMUNALE	2688,8	306,1
730	Via	BERTESI GIACOMO	1	COMUNALE	1263,4	250,3
10118	Via	BETRI AURELIO	1	PRIVATA	418,1	87,3
10034	Via	BEZZECA	1	COMUNALE	261,1	97,6
10019	Largo	BIANCHI ISIDORO	1	COMUNALE	1375,5	110,1
6840	Via	BIAZZI MARIO	1	VICINALE D'USO PUBBLICO	1610,2	193,6
10097	Via	BIBACULO MARCO FURIO	1	COMUNALE	446,4	54,2
740	Via	BIFFI GIAN BATTISTA	1	VICINALE D'USO PUBBLICO	1308,7	219,7

Comune di Cremona
Stradario in ordine alfabetico per area di circolazione
con relativa classificazione d'uso

IDVIA	TOPON	NOME VIA	TRATTO	CLASSIFIC_USO	AREA (m2)	LUNGHEZZA (m)
750	Via	BIGNAMI CARLO	1	COMUNALE	1139,5	199,6
770	Via	BIRAGA	1	COMUNALE	4324	1364
780	Via	BISSOLATI STEFANO LEONIDA	1	COMUNALE	6847,2	814,7
10021	Via	BISSOLINA	1	COMUNALE	570,6	12,2
10021	Via	BISSOLINA	2	COMUNALE	1675	320,6
7100	Via	BIXIO NINO	1	COMUNALE	2165,4	191,1
790	Via	BIZZARRA	1	COMUNALE	289,3	85,7
800	Largo	BOCCACCIO BOCCACCINO	1	COMUNALE	1720,5	172,1
810	Via	BOCCOLI GIOVAN BATTISTA	1	COMUNALE	323,9	67,5
820	Via	BOLDORI ATTILIO	1	COMUNALE	824,7	167,1
830	Via	BOLZANO	1	COMUNALE	162,6	44,6
840	Via	BOMBASIO	1	COMUNALE	230,9	55,3
850	Via	BONEMERSE	1	COMUNALE	1980,6	409,3
850	Via	BONEMERSE	2		4480	283,5
10116	Via	BONETTI CARLO	1	VICINALE D'USO PUBBLICO	1510	177,7
10061	Via	BONISOLO	1	PRIVATA	2175	885
860	Via	BONIZONE	1	VICINALE D'USO PUBBLICO	1756,2	185,1
870	Via	BONOMELLI GEREMIA	1	COMUNALE	4485,8	519,4
880	Via	BORDIGALLO DOMENICO	1	COMUNALE	300	97,9
890	Via	BORGHETTO	1	COMUNALE	840,4	161,7
900	Via	BORGO SPERA	1	COMUNALE	748,7	115,6
910	Via	BORRONI GIOVANNI ANGELO	1	COMUNALE	884,6	132,9
10113	Via	BORTINI PIETRO	1	PUBBLICA NON COMUNALE	920	123,7
920	Via	BOSCHETTO	1	COMUNALE	30002,3	4340,1
930	Via	BOSCO	1	COMUNALE	6788,7	900
930	Via	BOSCO	2	COMUNALE	8151,3	1403,7
940	Via	BOSCONI	1	PRIVATA	16734,8	4358
950	Via	BOTTANI GIUSEPPE	1	VICINALE D'USO PUBBLICO	176,7	41,7
960	Via	BOTTI ATTILIO	1	COMUNALE	154,8	44,2
6710	Via	BOTTI RENZO	1	PRIVATA	1288	113,7
6520	Via	BRAGADINI GUIDO	1	PRIVATA	3178,6	238,1
970	Via	BREDA	1	COMUNALE	417,6	79,3
980	Via	BREDINA	1	COMUNALE	3519,6	331,2

Comune di Cremona
Stradario in ordine alfabetico per area di circolazione
con relativa classificazione d'uso

IDVIA	TOPON	NOME VIA	TRATTO	CLASSIFIC_USO	AREA (m2)	LUNGHEZZA (m)
10041	Via	BREDINETTA	1	COMUNALE	2995,8	443,4
990	Via	BREMBO	1	COMUNALE	1986,4	311,1
1000	Via	BRENTI FRANCESCO	1	COMUNALE	1162,4	208,2
1010	Via	BRESCIA	1	COMUNALE	24277,6	2196,5
1010	Via	BRESCIA	2	PUBBLICA NON COMUNALE	18799,5	2582,7
10014	Via	BREVE	1	VICINALE D'USO PUBBLICO	216,6	43,2
6660	Via	BRODOLINI GIACOMO	1	COMUNALE	1688,2	438,8
6500	Via	BUGADA CARLO	1	VICINALE D'USO PUBBLICO	923	121,1
1020	Via	BUOSO DA DOVARA	1	COMUNALE	6137,6	649
6700	Via	BUOZZI BRUNO	1	VICINALE D'USO PUBBLICO	182,6	33,4
10145	Via	BUSADA	1	COMUNALE	4502,8	848,6
1040	Via	BUSETTI GIANBATTISTA	1	COMUNALE	828	130,9
7010	Via	BUSINI MARIO	1	COMUNALE	1575,2	93,1
1080	Via	CA' DEL BINDA	1	COMUNALE	9054,2	1700,1
1090	Via	CA' DEL FERRO	1	COMUNALE	8811,8	1136
1100	Via	CA' DEL VESCOVO	1	COMUNALE	5070,3	625
10164	Via	CA' DELL'ORGANO	1		4105,4	298,7
10163	Via	CA' MAGRA	1	COMUNALE	1533,3	219,4
1390	Via	CA' ROTTE	1	PRIVATA	2552,4	796,5
1050	Via	CABRINI ANGELO	1	PRIVATA	1365,3	250
1060	Piazza	CACCIA ALESSANDRO	1	COMUNALE	2471,6	357,8
1070	Via	CACCIATORI DELLE ALPI	1	COMUNALE	300,7	40
1110	Via	CADOLINI GIOVANNI	1	COMUNALE	781	158,8
1120	Via	CADORE	1	COMUNALE	10997,1	1187
1130	Piazza	CADORNA LUIGI	1	COMUNALE	3299,5	323,6
1140	Via	CADUTI DEL BORGO	1	COMUNALE	1254,5	244,8
6730	Via	CADUTI DEL COL DEL LYS	1	VICINALE D'USO PUBBLICO	2270,8	401,6
7420	Piazza	CADUTI DEL LAVORO	1	VICINALE D'USO PUBBLICO	6162,1	447,3
10140	Parco	CADUTI DI NASSIRYA	1	COMUNALE	12738,6	83,1
1150	Via	CAFFI MARGHERITA	1	COMUNALE	795	154,7
10033	Via	CALATAFIMI	1	COMUNALE	253,8	78,8
1170	Via	CALCIATI CESARE	1	COMUNALE	712	126,3
1180	Via	CALDARA POLIDORO	1	COMUNALE	433	113,9

Comune di Cremona
Stradario in ordine alfabetico per area di circolazione
con relativa classificazione d'uso

IDVIA	TOPON	NOME VIA	TRATTO	CLASSIFIC_USO	AREA (m2)	LUNGHEZZA (m)
10153	Via	CALIPARI NICOLA	1		289,5	97,2
1190	Via	CALVI GIOVANNI	1	COMUNALE	742,2	134,1
1200	Via	CAMBI BOMBARDA	1	COMUNALE	361,1	96,2
4610	Viale	CAMBONINO	1	COMUNALE	15194,6	1296,5
10144	Via	CAMPANELLA	1	COMUNALE	3884,7	486,4
10104	Via	CAMPESTRE	1	COMUNALE	1465	298,3
1220	Corso	CAMPI	1	COMUNALE	2744,8	258,5
1240	Via	CAMPO FIORE	1	COMUNALE	949,8	129,8
1250	Via	CAMPO SANTO	1	COMUNALE	1337,8	379,4
1230	Via	CAMPODOSSO	1	COMUNALE	711	110,9
7440	Via	CANOVETTA	1	PRIVATA	2728,9	685,2
1260	Via	CANTIERE	1	VICINALE D'USO PUBBLICO	1219,2	148,3
1280	Via	CANTONE	1	PRIVATA	343,6	80,6
1290	Via	CAPELLANA FRANCESCO	1	COMUNALE	789,4	205
1300	Via	CAPITANO DEL POPOLO	1	COMUNALE	416,7	70,6
7110	Via	CAPODISTRIA	1	PRIVATA	585,2	108,3
1310	Piazza	CAPPELLANI MILITARI	1	COMUNALE	1123,3	68,5
1320	Via	CAPPELLETTI	1	COMUNALE	196,1	47,6
6330	Piazza	CAPPI GIUSEPPE	1	COMUNALE	298	60
1330	Via	CAPRA ALESSANDRO	1	COMUNALE	529,1	112,8
1340	Via	CAPRERA	1	COMUNALE	7679,1	900,2
1350	Via	CARBONERA	1	COMUNALE	1042,4	263,5
10175	Largo	CARELLI MADRE AGATA	1	COMUNALE	716,4	76,4
1360	Via	CARENA CESARE	1	COMUNALE	392,1	97,8
1370	Via	CARINI LUIGI	1	COMUNALE	1001,4	170,2
6530	Via	CARLETTI ANNIBALE	1	PRIVATA	316,4	53,3
1380	Via	CARNEVALI GIOVANNI	1	COMUNALE	1642,3	226,2
1400	Via	CARPENA	1	VICINALE D'USO PUBBLICO	3040,3	297,4
6770	Via	CARPENELLA	1	PRIVATA	1122,9	188,6
1410	Via	CARSO	1	COMUNALE	1082,4	184,5
1420	Via	CASALMAGGIORE	1	COMUNALE	20575,2	2493,5
1430	Via	CASANOVA	1	COMUNALE	4156,1	619,1
10178	Via	CASCINA CORTE	1	COMUNALE	3555,4	603,8

Comune di Cremona
Stradario in ordine alfabetico per area di circolazione
con relativa classificazione d'uso

IDVIA	TOPON	NOME VIA	TRATTO	CLASSIFIC_USO	AREA (m2)	LUNGHEZZA (m)
10117	Via	CASCINA SANT'ELENA	1	PRIVATA	855,2	151
10110	Via	CASCINA SPALLE	1	COMUNALE	495,8	79
7530	Via	CASCINETTO	1	VICINALE D'USO PUBBLICO	2430	374,4
10084	Via	CASELLA	1	COMUNALE	1980	254
10086	Via	CASTAGNA	1	COMUNALE	646,6	76,9
1440	Via	CASTELBASSO	1	COMUNALE	159,9	38,4
1450	Via	CASTELBELLO	1	COMUNALE	680,1	96,4
1460	Via	CASTELCHIARO	1	COMUNALE	331,5	62,3
1470	Via	CASTELFIORITO	1	COMUNALE	831,5	103,7
1480	Via	CASTELFORTE	1	COMUNALE	3060,5	365,4
1480	Via	CASTELFORTE	2	VICINALE D'USO PUBBLICO	494	69,9
1490	Via	CASTELLALTO	1	COMUNALE	2193,9	266,1
1500	Via	CASTELLEONE	1	COMUNALE	47207,8	2794,9
1500	Via	CASTELLEONE	2	PUBBLICA NON COMUNALE	21959,4	1683,6
1510	Via	CASTELLETTO	1	COMUNALE	699,3	112
1520	Piazza	CASTELLO	1	COMUNALE	1950,6	270
1530	Via	CASTELMONTE	1	COMUNALE	387,9	72,7
1540	Via	CASTELNUOVO	1	COMUNALE	790,2	133,6
1550	Via	CASTELPIANO	1	COMUNALE	1250,3	172,4
1560	Via	CASTELSERENO	1	COMUNALE	1362,9	175,5
1570	Via	CASTELVECCHIO	1	COMUNALE	1316,7	172,1
1580	Via	CASTELVERDE	1	COMUNALE	14526	399,5
1590	Via	CATTANEO CARLO	1	COMUNALE	485,5	126,2
1600	Via	CATTAPANE LUCA	1	COMUNALE	851,4	98,6
1610	Via	CATTARO	1	COMUNALE	600,6	112,6
1620	Via	CAUDANA FEDERICO	1	COMUNALE	1761	217,5
1620	Via	CAUDANA FEDERICO	2	COMUNALE	1016,9	189,5
1630	Via	CAVALCABO' UGOLINO	1	COMUNALE	459,9	118,8
1640	Via	CAVALIERI DI VITTORIO VENETO	1	COMUNALE	1220,8	181,6
1650	Via	CAVALLARA	1	COMUNALE	1563	232
1660	Via	CAVALLI FRANCESCO	1	COMUNALE	293,7	52,3
1670	Via	CAVALLOTTI FELICE	1	COMUNALE	878,8	166,3
1680	Via	CAVITELLI LODOVICO	1	COMUNALE	539,9	168,8

Comune di Cremona
Stradario in ordine alfabetico per area di circolazione
con relativa classificazione d'uso

IDVIA	TOPON	NOME VIA	TRATTO	CLASSIFIC_USO	AREA (m2)	LUNGHEZZA (m)
1690	Via	CAVO CERCA	1	COMUNALE	1058,9	200,3
7450	Via	CAVO COPERTO	1	COMUNALE	1500,4	37,9
7450	Via	CAVO COPERTO	1	COMUNALE	1500,4	37,9
5780	Corso	CAVOUR CAMILLO (GIA' STRADIVARI)	1	COMUNALE	696,6	76,1
1710	Piazza	CAZZANI GIOVANNI	1	PRIVATA	1153,2	46,8
1720	Via	CAZZANIGA FULVIO	1	COMUNALE	671,9	137,9
1730	Via	CENTRO	1	COMUNALE	1150,8	238,3
1740	Via	CERASA	1	COMUNALE	125,6	41,5
1750	Via	CERESOLE	1	COMUNALE	674,1	169,4
1760	Via	CERIOLI GASPARE	1	COMUNALE	1080,2	141,7
1780	Via	CESARI GAETANO	1	COMUNALE	931	160,7
7290	Via	CESURA DANZIO	1	COMUNALE	1274,8	201,7
1790	Via	CHIAPPARI LAZZARO	1	VICINALE D'USO PUBBLICO	1433,1	185,8
1800	Via	CHIARA NOVELLA	1	COMUNALE	1916,3	270,9
1810	Vicolo	CHIESA	1	COMUNALE	405,1	102,9
1820	Via	CHIESA DAMIANO	1	COMUNALE	663,1	126,3
1830	Via	CHIESE	1	COMUNALE	3909,2	506,2
1840	Via	CHIOSI GIOVANNI	1	COMUNALE	730,5	90,6
10188	Via	CICLABILE DEL BOSCO	1	VICINALE D'USO PUBBLICO	804,7	1371,4
10188	Via	CICLABILE DEL BOSCO	2	PUBBLICA NON COMUNALE	6445,1	1242,5
10187	Via	CICLABILE DELLA POSTUMIA	1	COMUNALE	7680	761,2
10187	Via	CICLABILE DELLA POSTUMIA	2	PUBBLICA NON COMUNALE	12071,2	3205,2
1850	Via	CICOGNARA ANTONIO	1	COMUNALE	636,3	122,9
1870	Via	CIMITERO	1	COMUNALE	8197,9	1089,4
1890	Via	CIRIA	1	COMUNALE	2993	389,9
1900	Piazza	CISALPINA	1	COMUNALE	1637,4	120,7
10137	Via	CISORIO LUIGI	1	COMUNALE	280,4	77,1
6830	Via	CLARO GIULIO	1	PRIVATA	514,3	78,6
1930	Via	COL DI LANA	1	PRIVATA	543,3	79,4
10121	Via	COLATORE MALAZZINA	1	PRIVATA	225	59,8
1940	Via	COLLEGIO	1	COMUNALE	2447,6	822,4
1950	Via	COLLETTA	1	COMUNALE	791,2	116,9
1970	Via	COLOMBARA	1	COMUNALE	1387,2	159,6

Comune di Cremona
Stradario in ordine alfabetico per area di circolazione
con relativa classificazione d'uso

IDVIA	TOPON	NOME VIA	TRATTO	CLASSIFIC_USO	AREA (m2)	LUNGHEZZA (m)
7000	Via	COLOMBI BORDE FRANCESCO	1	COMUNALE	1916,8	214,9
1980	Via	COLOMBO REALDO	1	COMUNALE	778,4	138,3
1990	Via	COMMENDA DI MALTA	1	COMUNALE	1510,4	273,1
2020	Viale	CONCORDIA	1	COMUNALE	20913,1	1309,5
10090	Via	CONTI VINCENZO	1	COMUNALE	581,3	93
10096	Via	CORAZZI PAOLO	1	COMUNALE	2438,2	256,9
7060	Via	CORAZZINI SERGIO	1	COMUNALE	3230,6	249,6
10112	Via	CORDANI SERENO	1	COMUNALE	718,9	148,2
2040	Via	CORRADINO NICOLO'	1	COMUNALE	422,3	71,8
2050	Via	CORTE	1	VICINALE D'USO PUBBLICO	2606,3	353,2
10023	Via	CORTE DE' MONACI	1	COMUNALE	7164,4	184,4
2060	Via	CORTESE	1	COMUNALE	193,1	63
2070	Via	COSTA ANDREA	1	COMUNALE	911,5	121,8
2080	Via	COSTONE DI MEZZO	1	VICINALE D'USO PUBBLICO	1464,9	206,4
2080	Via	COSTONE DI MEZZO	2	VICINALE D'USO PUBBLICO	1523	228,7
2090	Via	COSTONE DI SOPRA	1	PRIVATA	1290,8	216,5
2100	Via	COSTONE DI SOTTO	1	COMUNALE	3953	594,7
2110	Via	COSTONINO	1	VICINALE D'USO PUBBLICO	955,4	156,9
2120	Via	CREMA	1	COMUNALE	347,9	66,4
2130	Via	CREMONELLA	1	VICINALE D'USO PUBBLICO	848,3	130
2140	Via	CREMONINI BIANCHI GIUSEPPE	1	COMUNALE	470,9	77,6
6650	Via	CRESPI GIOVAN BATTISTA	1	COMUNALE	1924	273,6
2150	Via	CROCE GRANDE	1	PRIVATA	2048	471,2
2160	Via	CROCILE	1	COMUNALE	2750	490,1
2170	Via	CROTTI ELIO	1	COMUNALE	607,7	130
6550	Via	D'ACQUISTO SALVO	1	VICINALE D'USO PUBBLICO	2365,3	315,1
2180	Via	DA CREMONA GEROLAMO	1	COMUNALE	3126,8	432,6
2190	Via	DALMAZIA	1	COMUNALE	989,8	114,1
2200	Via	DANTE	1	COMUNALE	21630,1	1533,7
2210	Via	DARLERIO CARLO	1	COMUNALE	2396,8	316,8
680	Via	DE' BERENZANI	1	COMUNALE	11363,2	800,3
6800	Via	DE' CAPRIOLI	1	COMUNALE	1517,7	282,3
10045	Vicolo	DE' FORNI	1	COMUNALE	150,6	53,1

Comune di Cremona
Stradario in ordine alfabetico per area di circolazione
con relativa classificazione d'uso

IDVIA	TOPON	NOME VIA	TRATTO	CLASSIFIC_USO	AREA (m2)	LUNGHEZZA (m)
2260	Via DE' ROMANI GIOVANNI		1	COMUNALE	217	61,7
10026	Via DE BECI LORENZO		1	PRIVATA	223,2	72,6
10017	Via DE CAROLIS VINCENZO		1	COMUNALE	20783,6	395,8
2240	Piazza DE LERA BERNARDINO		1	COMUNALE	669,4	149,3
2270	Via DE STAURIS RINALDO		1	COMUNALE	1087,2	163,1
2230	Via DECIA		1	COMUNALE	1923,6	224,9
20	Via DEGLI ACERI		1	COMUNALE	1278,3	206,7
10115	Parco DEGLI ALPINI		1	COMUNALE	3672,1	37,7
10102	Via DEGLI ANTICHI BUDRI		1	PRIVATA	10620,9	1257,4
330	Via DEGLI ARENILI		1	COMUNALE	3401,8	435,2
330	Via DEGLI ARENILI		2	VICINALE D'USO PUBBLICO	1207,6	64
360	Via DEGLI ARGINI		1	COMUNALE	989,2	88,8
360	Via DEGLI ARGINI		2	VICINALE D'USO PUBBLICO	1481	147,7
7360	Via DEGLI ARTIGIANI		1	COMUNALE	5891,1	412,4
3060	Via DEGLI IPPOCASTANI		1	COMUNALE	3201,8	363,5
4090	Via DEGLI OLMI		1	COMUNALE	402,1	78,1
4120	Via DEGLI ONTANI		1	COMUNALE	1132,3	192,7
4130	Via DEGLI OPIFICI		1	COMUNALE	2044	267,1
4150	Via DEGLI ORTI ROMANI		1	COMUNALE	4361,2	434,8
10147	Via DEGLI OSPEDALIERI		1	COMUNALE	2995	1118,4
10103	Largo DEGLI SPORTIVI		1	COMUNALE	10543,3	678,7
10176	Via DEI BIANCOSPINI		1	PRIVATA	3090	576
7120	Via DEI BOMBICI		1	PRIVATA	533,9	247,4
1030	Via DEI BURCHIELLI		1	COMUNALE	2332,5	288,5
1210	Piazza DEI CAMILLIANI		1	COMUNALE	1243,4	139,5
10022	Via DEI CAPPUCINI		1	COMUNALE	6323,5	562,9
7030	Via DEI CARONARI		1	COMUNALE	1549,7	230,7
7130	Via DEI CELTI		1	PRIVATA	504,9	100,2
10152	Via DEI CILIEGI		2	COMUNALE	231,7	34,3
1880	Via DEI CIPRESSI		1	COMUNALE	3381	680,1
1920	Via DEI CLASSICI		1	VICINALE D'USO PUBBLICO	2638,6	226,6
7140	Via DEI COMIZI AGRARI		1	COMUNALE	12537,4	520,1
2310	Via DEI DIVIZIOLI		1	COMUNALE	421,3	110,1

Comune di Cremona
Stradario in ordine alfabetico per area di circolazione
con relativa classificazione d'uso

IDVIA	TOPON	NOME VIA	TRATTO	CLASSIFIC_USO	AREA (m2)	LUNGHEZZA (m)
2330	Via	DEI DOSSI	1	COMUNALE	211,4	66,5
2450	Via	DEI FERROVIERI CADUTI	1	PRIVATA	675,1	108,4
2460	Piazza	DEI FILODRAMMATICI	1	COMUNALE	388,8	26,5
2520	Via	DEI FONDULO	1	COMUNALE	546,7	112
2560	Via	DEI FORNACIAI	1	COMUNALE	1342,9	232,4
2590	Via	DEI FRASSINI	1	COMUNALE	1381,9	230,6
2710	Via	DEI GARIBALDINI	1	COMUNALE	443,7	109,4
10168	Via	DEI GELSI	1	PRIVATA	1321,4	172,7
2770	Via	DEI GERANI	1	COMUNALE	388,7	52,9
2930	Via	DEI GONFALONIERI	1	COMUNALE	363,5	69,6
7150	Via	DEI LONGOBARDI	1	PRIVATA	727,2	121,8
3380	Via	DEI MAESTRI MURATORI	1	COMUNALE	1996,8	384,8
3480	Via	DEI MANISCALCHI	1	COMUNALE	500,4	68,9
3780	Via	DEI MILLE	1	COMUNALE	2386,4	417,7
3940	Via	DEI MUGHETTI	1	COMUNALE	1175,5	141,7
3970	Via	DEI NASTURZI	1	COMUNALE	401,3	70,1
3990	Via	DEI NAVAROLI	1	COMUNALE	4186,5	402,5
4000	Via	DEI NAVIGATORI PADANI	1	VICINALE D'USO PUBBLICO	1970	218,7
6760	Via	DEI PARTIGIANI	1	PRIVATA	1118	178,4
4330	Piazza	DEI PATRIOTI	1	COMUNALE	1507,9	55,5
4440	Via	DEI PESCATORI	1	COMUNALE	769,3	112,2
4450	Via	DEI PETTINARI	1	COMUNALE	276,2	88,1
4490	Via	DEI PIOPPI	1	COMUNALE	637	111,1
4700	Via	DEI PRATI	1	COMUNALE	275,7	66,5
4980	Via	DEI RUSTICI	1	COMUNALE	1083	277,9
10148	Via	DEI SABBIONI	1	COMUNALE	584,4	82,1
5030	Via	DEI SALICI	1	COMUNALE	1210,8	185,3
5870	Via	DEI TIGLI	1	COMUNALE	758,8	91,1
6060	Via	DEI TRIBUNALI	1	COMUNALE	1557,2	194,8
10185	Via	DEI VIANDANTI	1	COMUNALE	2956,9	1384,5
760	Via	DEL BIONDO	1	PRIVATA	2780,1	845,5
10127	Via	DEL BROLO	1	COMUNALE	2904,7	337,4
6610	Via	DEL CARROCCIO	1	COMUNALE	1490,2	237,9

Comune di Cremona
Stradario in ordine alfabetico per area di circolazione
con relativa classificazione d'uso

IDVIA	TOPON	NOME VIA	TRATTO	CLASSIFIC_USO	AREA (m2)	LUNGHEZZA (m)
10015	Via	DEL CHIESOTTO	1	COMUNALE	1927,2	281,3
1860	Via	DEL CIGNO	1	COMUNALE	118,2	51,2
1910	Via	DEL CISTELLO	1	COMUNALE	520,7	126
10156	Via	DEL COMMERCIO	1	COMUNALE	3390,6	548
2000	Piazza	DEL COMUNE	1	COMUNALE	2696,7	81,3
2030	Via	DEL CONSORZIO	1	COMUNALE	741,5	114,9
10161	Via	DEL CONVENTO	1	COMUNALE	1725,4	192,8
2660	Galleria	DEL CORSO	1	VICINALE D'USO PUBBLICO	294,3	76,7
10141	Via	DEL DAZIO	1	PRIVATA	1941,7	271
10046	Via	DEL FOSSADONE	1	COMUNALE	4030,2	457,7
2860	Via	DEL GIGLIO	1	COMUNALE	352,8	89
2880	Via	DEL GIORDANO	1	COMUNALE	19010,4	1554,4
3360	Via	DEL MACELLO	1	COMUNALE	6932,8	492,3
3360	Via	DEL MACELLO	2	VICINALE D'USO PUBBLICO	1097,5	255,1
3360	Via	DEL MACELLO	3	VICINALE D'USO PUBBLICO	404,6	33,7
6740	Via	DEL MAGGENGO	1	PRIVATA	477,6	63,7
2250	Via	DEL MAINO ZACCARIA	1	COMUNALE	362	131,6
3550	Via	DEL MARIS	1	COMUNALE	3459	449,6
10070	Via	DEL NEGROMANTE	1	COMUNALE	296,2	40,6
4400	Via	DEL PERO	1	COMUNALE	240,3	69,8
4670	Via	DEL PORTO	1	COMUNALE	3384,6	344,5
10082	Via	DEL QUADRIFOGLIO	1	VICINALE D'USO PUBBLICO	603,5	104,7
5020	Via	DEL SALE	1	COMUNALE	14113,8	1574,7
10083	Via	DEL TRIFOGLIO	1	COMUNALE	898,3	150,7
6230	Via	DEL VASTO	1	COMUNALE	464,4	71,7
6250	Via	DEL VECCHIO PASSEGGIO	1	COMUNALE	595	71,4
10183	Parco	DEL VOLONTARIATO	1	COMUNALE	4103,9	110,8
7370	Via	DELL'AERONAUTICA	1	COMUNALE	855,2	202,4
60	Via	DELL'AEROPORTO	1	PRIVATA	967,5	161,1
7500	Piazza	DELL'AGRICOLTURA	1	COMUNALE	1402,1	96,5
190	Via	DELL'ANGELO	1	VICINALE D'USO PUBBLICO	610,9	80,5
190	Via	DELL'ANGELO	2	COMUNALE	383	22,5
230	Via	DELL'ANNOVA	1	COMUNALE	6962,5	500,7

Comune di Cremona
Stradario in ordine alfabetico per area di circolazione
con relativa classificazione d'uso

IDVIA	TOPON	NOME VIA	TRATTO	CLASSIFIC_USO	AREA (m2)	LUNGHEZZA (m)
7300	Via	DELL'AQUILA	1	COMUNALE	2816,8	340,9
10155	Via	DELL'ARTIGIANATO	1	COMUNALE	16264,3	778,3
6600	Via	DELLA CASTELLA	1	COMUNALE	1352,8	197,6
10062	Via	DELLA CERAMICA	1	COMUNALE	1329,5	166,3
1960	Via	DELLA COLOMBA	1	COMUNALE	524,4	138
2010	Via	DELLA CONCA	1	COMUNALE	2913,9	226,3
10053	Via	DELLA COOPERAZIONE	1	COMUNALE	7203,8	293,8
10079	Piazza	DELLA CROCE ROSSA	1	COMUNALE	19977,2	358,1
10173	Via	DELLA DARSENA	1	PRIVATA	4192,8	551
10138	Via	DELLA FOGARINA	1	COMUNALE	5236,3	377,7
3210	Piazza	DELLA LIBERTA'	1	COMUNALE	7188,2	277,9
10099	Via	DELLA LUNA	1	VICINALE D'USO PUBBLICO	673	59
4200	Piazza	DELLA PACE	1	COMUNALE	627,5	98,7
10142	Via	DELLA RONDINE	1	PRIVATA	816,3	104,3
7400	Piazza	DELLA SORGENTE	1	COMUNALE	1361,5	83,6
5960	Via	DELLA TORRE	1	COMUNALE	747,1	144,6
10123	Via	DELLA VECCHIA DOGANA	1	COMUNALE	4465,1	470,1
10123	Via	DELLA VECCHIA DOGANA	2	VICINALE D'USO PUBBLICO	2735,9	346,9
30	Via	DELLE ACQUE	1	COMUNALE	538	65,6
5670	Vicolo	DELLE COLONNETTE	1	COMUNALE	177,4	39,9
10179	Via	DELLE FARNIE	1	PRIVATA	472,7	67,3
10159	Via	DELLE FIAMME GIALLE	1	COMUNALE	580,7	55,5
10159	Via	DELLE FIAMME GIALLE	2	COMUNALE	12646,3	806,1
10170	Via	DELLE FORZE ARMATE	1	COMUNALE	581,3	112,1
3030	Via	DELLE INDUSTRIE	1	COMUNALE	5544,6	729,7
10139	Via	DELLE LANCHE	1	PRIVATA	1904,3	224,8
3540	Via	DELLE MARGHERITE	1	COMUNALE	825,8	85,9
4140	Piazza	DELLE ORTENSIE	1	COMUNALE	772,1	89,8
4710	Via	DELLE PRIMULE	1	COMUNALE	605,4	89,5
10065	Via	DELLE QUERCE	1	COMUNALE	674,2	130,2
10169	Via	DELLE ROBINIE	1	COMUNALE	385	68,6
4950	Via	DELLE ROSE	1	COMUNALE	202,3	78,2
10177	Via	DELLE SERRE	1	COMUNALE	900,2	146,5

Comune di Cremona
Stradario in ordine alfabetico per area di circolazione
con relativa classificazione d'uso

IDVIA	TOPON	NOME VIA	TRATTO	CLASSIFIC_USO	AREA (m2)	LUNGHEZZA (m)
10055	Piazza	DELLE TRANVIE	1	COMUNALE	10525,7	406,4
10055	Piazza	DELLE TRANVIE	2	VICINALE D'USO PUBBLICO	8766,1	197
6280	Via	DELLE VERBENE	1	COMUNALE	1428,6	177,1
10131	Via	DELLE VIGNE	1	COMUNALE	12370,1	622,6
10131	Via	DELLE VIGNE	2	VICINALE D'USO PUBBLICO	975,4	128,7
10129	Via	DELLE VIOLE	1	COMUNALE	7169,7	735,5
10129	Via	DELLE VIOLE	2	COMUNALE	1284	174,3
2280	Via	DI DIO EMMA ALFREDO E ANTONIO	1	VICINALE D'USO PUBBLICO	1137,3	172,4
6670	Via	DI VITTORIO GIUSEPPE	1	COMUNALE	2760,5	383,6
6900	Via	DIOTTI GIUSEPPE	1	COMUNALE	351,7	57,1
2290	Via	DIRITTA	1	COMUNALE	5879,3	1010,7
2300	Via	DIVISIONE ACQUI	1	COMUNALE	532,3	153,5
10167	Largo	DONATORI TEMPO LIBERO	1	COMUNALE	454,3	34,9
6920	Piazza	DOSSENA ALCEO	1	COMUNALE	3801,4	74,7
2320	Via	DOSSETTO	1	COMUNALE	1088,4	200,9
7430	Via	DOSSO	1	COMUNALE	3416,9	442,5
10091	Via	DRAGONI CRISTOFORO	1	COMUNALE	612,6	84
2340	Via	DULCIA	1	COMUNALE	759,6	148,7
2350	Via	ENDERTA'	1	COMUNALE	841,8	91
2360	Via	ERIDANO	1	COMUNALE	27610	2779,5
2370	Via	ERNO	1	COMUNALE	7660,2	2126,7
3330	Lungopo	EUROPA	1	COMUNALE	4314,8	758,1
3330	Lungopo	EUROPA	3	PUBBLICA NON COMUNALE	14400,4	653,9
10157	Via	EX FELTRINELLI	1	COMUNALE	1594,7	224,5
10157	Via	EX FELTRINELLI	2	VICINALE D'USO PUBBLICO	12143,8	629
2380	Via	FABBRICA DEL VETRO VECCHIA	1	COMUNALE	664,1	64,7
2390	Via	FAERNO GABRIELE	1	COMUNALE	1675,8	337,8
10150	Via	FALCONE GIOVANNI E BORSELLINO PAOLO	1	COMUNALE	4032,5	627,6
7310	Via	FATEBENEFRATELLI	1	COMUNALE	8795,3	556,7
10135	Via	FAZIOLI ERNESTO	1	COMUNALE	544	172,2
10106	Cortile	FEDERICO II	1	COMUNALE	331,3	41,2
2400	Via	FERRABO'	1	COMUNALE	925,9	133,5
2410	Via	FERRAGNI LUCIANO	1	VICINALE D'USO PUBBLICO	435,2	38,3

Comune di Cremona
Stradario in ordine alfabetico per area di circolazione
con relativa classificazione d'uso

IDVIA	TOPON	NOME VIA	TRATTO	CLASSIFIC_USO	AREA (m2)	LUNGHEZZA (m)
2420	Via	FERRAGNI ODOARDO	1	COMUNALE	1770	268,8
10158	Pista	FERRARI ALFO E PEDRONI SILVIO	1	COMUNALE	6156,9	1007,9
2430	Via	FERRARI JACOPO	1	PRIVATA	562,6	72,2
2440	Via	FERRARIO	1	COMUNALE	431,3	101,3
10120	Via	FERRARONI PIERO	1	COMUNALE	622,5	23,4
10120	Via	FERRARONI PIERO	2	COMUNALE	4483,9	605,5
10109	Via	FEZZI ELDA	1	VICINALE D'USO PUBBLICO	1017,1	133,8
2470	Via	FILZI FABIO	1	COMUNALE	12629,9	1037,1
2480	Piazza	FIUME	1	COMUNALE	2279,5	239,4
2490	Via	FLAMINIA	1	COMUNALE	5946,9	613,5
2490	Via	FLAMINIA	2	VICINALE D'USO PUBBLICO	499,7	106,2
6540	Via	FLORES MARIO	1	COMUNALE	523,5	71,8
2500	Via	FODRI	1	COMUNALE	300,1	73,8
2510	Via	FOGAROLE	1	COMUNALE	302,7	91,2
2530	Via	FONTANA ANTONIO	1	COMUNALE	2259,2	247,5
2540	Via	FOPPE	1	COMUNALE	183,3	53,9
2550	Via	FOPPONE	1	COMUNALE	585,8	94,3
6570	Via	FORMIS ANGELO	1	COMUNALE	449,6	76,9
2580	Via	FRA' GHERARDO	1	COMUNALE	707,9	198,1
2570	Via	FRANK ANNA	1	COMUNALE	1922,3	223,6
470	Via	FRATELLI BANDIERA	1	VICINALE D'USO PUBBLICO	1472,4	160,7
1160	Via	FRATELLI CAIROLI	1	VICINALE D'USO PUBBLICO	1501,1	194,4
1770	Via	FRATELLI CERVI	1	VICINALE D'USO PUBBLICO	1771,6	223,7
6560	Via	FRATELLI D'ITALIA	1	COMUNALE	3373	308
4960	Via	FRATELLI ROSSELLI	1	VICINALE D'USO PUBBLICO	1004,4	131,9
2600	Via	FREGALINO	1	PRIVATA	1071,8	121,9
2610	Via	FULCHERIA	1	COMUNALE	812,2	111,8
2610	Via	FULCHERIA	2	VICINALE D'USO PUBBLICO	1698,1	224,4
2620	Via	GADIO BARTOLOMEO	1	COMUNALE	484	102,2
10122	Via	GAETANI DANIELE	1	COMUNALE	2992,8	320,2
2630	Vicolo	GALANTINO	1	COMUNALE	144	35,5
6930	Via	GALEOTTI SEBASTIANO	1	COMUNALE	466	75,3
2640	Via	GALLARATI AGOSTINO	1	COMUNALE	181,7	54,3

Comune di Cremona
Stradario in ordine alfabetico per area di circolazione
con relativa classificazione d'uso

IDVIA	TOPON	NOME VIA	TRATTO	CLASSIFIC_USO	AREA (m2)	LUNGHEZZA (m)
2650	Via	GALLAZZI ALESSANDRO	1	COMUNALE	1286,8	133,5
1270	Via	GALLETTI ALFREDO	1	VICINALE D'USO PUBBLICO	3776,6	642,5
2690	Piazza	GALLINA ALESSANDRO	1	COMUNALE	556,5	58,6
2700	Corso	GARIBALDI GIUSEPPE	1	COMUNALE	8566	824,1
2720	Via	GARIBOTTI GIUSEPPE	1	COMUNALE	2297	297,9
2730	Via	GATTI BERNARDINO	1	COMUNALE	576,4	139,1
10098	Via	GAZZOLETTO	1	COMUNALE	5200,4	248,7
10098	Via	GAZZOLETTO	2	COMUNALE	557,8	379,5
10073	Via	GAZZOLO	1	PRIVATA	512,4	100,6
2740	Via	GELSOMINO	1	COMUNALE	2085,2	393,5
2750	Via	GENALA FRANCESCO	1	COMUNALE	4179,3	575,9
2760	Via	GENTILE	1	COMUNALE	147,2	63,4
10180	Via	GERELLI ENNIO	1	COMUNALE	1229,8	250,7
2780	Via	GEROMINI FELICE	1	COMUNALE	1209,8	254,4
2790	Via	GERRE BORGHI	1	COMUNALE	27354,9	5978,2
2800	Via	GHIDONI GALEAZZO	1	COMUNALE	380,4	69,9
2810	Via	GHINAGLIA FERRUCCIO	1	COMUNALE	8850,5	752,7
2820	Via	GHISI MARTINO	1	COMUNALE	357	43,7
2820	Via	GHISI MARTINO	2	VICINALE D'USO PUBBLICO	1535,6	238,9
2830	Via	GHISLERI ARCANGELO	1	COMUNALE	7044,5	513,3
2840	Via	GIANCRISTOFORO DA ROMA	1	COMUNALE	492,3	78,3
2850	Via	GIARDINO	1	COMUNALE	1941,7	323,5
2870	Via	GIOCONDA	1	COMUNALE	742,4	108,5
2900	Via	GIOVAN PIETRO DA RHO	1	COMUNALE	1071,2	149,2
10028	Via	GIOVANNI DA PORDENONE	1	COMUNALE	814,5	138,6
2890	Piazza	GIOVANNI XXIII	1	COMUNALE	1026,8	146,5
2910	Via	GIUSEPPINA	1	COMUNALE	34812,7	2659,4
2910	Via	GIUSEPPINA	2	PUBBLICA NON COMUNALE	21720,5	2049,5
2920	Via	GOITO	1	COMUNALE	383,8	92,9
2940	Via	GORIZIA	1	COMUNALE	630,2	150,3
6950	Via	GORRA GIULIO	1	COMUNALE	259	84,5
10068	Via	GOSI MARTINO	1	COMUNALE	671,9	89,8
2950	Via	GRADISCA	1	COMUNALE	394,8	73,4

Comune di Cremona
Stradario in ordine alfabetico per area di circolazione
con relativa classificazione d'uso

IDVIA	TOPON	NOME VIA	TRATTO	CLASSIFIC_USO	AREA (m2)	LUNGHEZZA (m)
2960	Via	GRADO	1	COMUNALE	1915	223,6
2970	Via	GRAMSCI ANTONIO	1	COMUNALE	654,5	73,3
6680	Via	GRANDI ACHILLE	1	COMUNALE	2478,4	396,1
2980	Via	GRANDI GUIDO	1	COMUNALE	1331,2	297,3
10132	Via	GRASSI GUIDO	1	COMUNALE	1627,3	164,5
10182	Piazzetta	GUALAZZINI UGO	1	COMUNALE	405,4	45,2
2990	Via	GUARNERI DEL GESU'	1	COMUNALE	312,7	76,6
3000	Via	GUERRINI GIACOMO	1	COMUNALE	544,8	93,5
3010	Via	GUINDANI VINCENZO	1	COMUNALE	1391,9	148,3
3040	Via	INGEGNERI MARCANTONIO	1	COMUNALE	201	59,2
3050	Vicolo	INTERNO	1	PRIVATA	208,6	59,3
10010	Via	INVALIDI DEL LAVORO	1	COMUNALE	3585,5	453,6
6890	Via	ISACCHI CESARE	1	VICINALE D'USO PUBBLICO	1191,8	147,5
10160	Via	ITIS	1	COMUNALE	5197,8	405,6
3020	Via	JACINI STEFANO	1	COMUNALE	1005	192,3
3070	Via	JULIA	1	COMUNALE	757,9	118,6
2670	Galleria	KENNEDY JOHN FITZGERALD	1	VICINALE D'USO PUBBLICO	593,8	102,3
3080	Via	LAGO GERUNDO	1	COMUNALE	2308,4	376,6
10027	Via	LAMBRI STEFANO	1	COMUNALE	351	68,8
3090	Via	LAMBRO	1	COMUNALE	999,7	152,6
3100	Via	LAMO ALESSANDRO	1	COMUNALE	992,3	156,7
3110	Via	LAMPRIDIO BENEDETTO	1	COMUNALE	767	94,7
3120	Via	LANAIOLI	1	COMUNALE	528,9	104,6
3130	Via	LANCETTI VINCENZO	1	COMUNALE	2915,5	345,2
3140	Via	LANDRIANI ALESSANDRO	1	COMUNALE	1334,2	209,7
3150	Via	LARGA	1	COMUNALE	1389,9	213,3
3160	Vicolo	LAURETANO	1	COMUNALE	139,7	72,7
3170	Via	LAZZARI COSTANTINO	1	COMUNALE	1851,6	326,1
3190	Via	LEGIONE CECCOPIERI	1	COMUNALE	3866,5	455,3
3200	Via	LEVI EZIO	1	VICINALE D'USO PUBBLICO	652,6	67,4
3220	Via	LITTA ALESSANDRO	1	COMUNALE	3983,9	716,8
3230	Via	LIUTPRANDO DA CREMONA	1	COMUNALE	1046,9	202,3
6790	Via	LIVELLI	1	COMUNALE	1420	233,6

Comune di Cremona
Stradario in ordine alfabetico per area di circolazione
con relativa classificazione d'uso

IDVIA	TOPON	NOME VIA	TRATTO	CLASSIFIC_USO	AREA (m2)	LUNGHEZZA (m)
3240	Via	LIVRASCO	1	COMUNALE	12306,2	3182,4
3250	Piazza	LODI	1	COMUNALE	1478,5	217,4
3260	Via	LODI MORA	1	COMUNALE	425,7	64,4
3270	Via	LOMBARDINI ELIA	1	COMUNALE	258	46,5
3280	Via	LONATI GIOVANNI	1	VICINALE D'USO PUBBLICO	755,2	79,9
10166	Parco	LORD BADEN POWELL	1	COMUNALE	3777,3	69,7
3290	Via	LORETO	1	COMUNALE	1183,4	195,9
3300	Via	LUCCHINI	1	VICINALE D'USO PUBBLICO	3756,6	480,5
10089	Via	LUGARI NICOLO'	1	COMUNALE	857,5	215,9
3310	Via	LUGO	1	COMUNALE	2743	510,7
3320	Via	LUNGASTRETTA	1	COMUNALE	1363,7	298,2
3340	Via	LUOGO	1	COMUNALE	1432,9	298,2
10154	Piazzale	LUZZARA DOMENICO	1	COMUNALE	19153,3	534,6
3350	Via	MACCHI MAURO	1	COMUNALE	267	87,5
3370	Via	MADONNINA	1	VICINALE D'USO PUBBLICO	4999,9	686,6
10056	Via	MAESTRI DEL LAVORO	1	COMUNALE	1157,9	181,6
3390	Via	MAFFEZZOLI GIOVANNI	1	COMUNALE	2374,9	381,4
7160	Via	MAFFI MAFFINO	1	COMUNALE	978,1	182,1
7160	Via	MAFFI MAFFINO	2	VICINALE D'USO PUBBLICO	1985,8	326,9
3400	Via	MAGAZZINI GENERALI	1	COMUNALE	2199	264,8
3410	Via	MAGENTA	1	COMUNALE	1529,3	289,1
3420	Via	MAGNANI CRISTOFORO	1	COMUNALE	691,2	121,9
6910	Via	MAGNASCO ALESSANDRO	1	COMUNALE	1760,2	279,9
10016	Via	MAINOLDA	1	PRIVATA	947,2	102,1
10048	Via	MALAGAVAZZO CORIOLANO	1	COMUNALE	536,4	90,3
3430	Via	MALAGNINO	1	COMUNALE	3418	1028,7
3440	Via	MALCANTONE	1	COMUNALE	7181,8	1534,7
3450	Via	MALOMBRA RICCARDO	1	COMUNALE	443,6	61,4
10108	Via	MANDELLI DON FLORO	1	PRIVATA	528,3	76,5
3460	Via	MANFREDINI GIOVANNI	1	COMUNALE	511,7	95,1
3470	Via	MANINI	1	COMUNALE	6947,7	571,9
3490	Via	MANNA RUGGERO	1	COMUNALE	3646,1	383,3
3500	Via	MANTOVA	1	COMUNALE	46332	2801,1

Comune di Cremona
Stradario in ordine alfabetico per area di circolazione
con relativa classificazione d'uso

IDVIA	TOPON	NOME VIA	TRATTO	CLASSIFIC_USO	AREA (m2)	LUNGHEZZA (m)
3500	Via	MANTOVA	2	PUBBLICA NON COMUNALE	31596,9	3013,3
3500	Via	MANTOVA	3	VICINALE D'USO PUBBLICO	794,1	68,9
3500	Via	MANTOVA	5	VICINALE D'USO PUBBLICO	1736	262,3
3510	Via	MANZONI ALESSANDRO	1	COMUNALE	1769,7	265,5
3520	Via	MARASCA BASSA	1	COMUNALE	1892,3	403,4
7380	Via	MARASCO	1	PRIVATA	2115,2	476,8
3530	Piazza	MARCONI GUGLIELMO	1	COMUNALE	1937,3	342,7
10080	Largo	MARINAI D'ITALIA	1	PUBBLICA NON COMUNALE	713,4	122,7
3560	Via	MARMOLADA	1	COMUNALE	1995,9	203,6
7480	Via	MARSALA	1	COMUNALE	450	80,7
6860	Via	MARTINI PALMIRO	1	PRIVATA	555,7	116,1
3570	Via	MARTIRI DI BAGNARA	1	COMUNALE	1309,2	190,9
3580	Via	MARTIRI DI SCLEMO	1	COMUNALE	460,8	83,7
3590	Via	MARZANO	1	COMUNALE	2452,9	281,4
3600	Via	MASSAIA CARD. GUGLIELMO	1	COMUNALE	1598	204,7
3610	Via	MASSAROTTI ANGELO	1	COMUNALE	17063,9	1388,5
3620	Corso	MATTEOTTI GIACOMO	1	COMUNALE	3106,1	395,4
3630	Vicolo	MAURINO	1	COMUNALE	320,6	91,3
3640	Via	MAZZABUE	1	COMUNALE	2260,9	505,5
3650	Via	MAZZETTO	1	PRIVATA	910	137,4
3660	Corso	MAZZINI GIUSEPPE	1	COMUNALE	1525,3	237,5
3670	Via	MAZZOLARI DON PRIMO	1	COMUNALE	2185,4	276,6
3680	Via	MELLA	1	COMUNALE	1701,5	228,7
3690	Via	MELONE ALTOBELLO	1	COMUNALE	2252,2	285,8
7320	Via	MENTANA	1	COMUNALE	1760,7	202,8
3700	Via	MERCATELLO	1	COMUNALE	548,8	134,3
3710	Piazza	MERISI MICHELANGELO	1	COMUNALE	1112,8	138,2
3720	Via	MERULA TARQUINIO	1	COMUNALE	1034,6	212,3
3730	Via	MIGLIARO	1	COMUNALE	4675,9	626,7
3740	Piazza	MIGLIAVACCA SEBASTIANO	1	COMUNALE	1523,5	218,6
3750	Via	MIGLIOLI GUIDO	1	COMUNALE	1117,7	141,6
3760	Via	MILANO	1	COMUNALE	58266,4	5054,1
3760	Via	MILANO	2	PUBBLICA NON COMUNALE	2549,5	213,4

Comune di Cremona
Stradario in ordine alfabetico per area di circolazione
con relativa classificazione d'uso

IDVIA	TOPON	NOME VIA	TRATTO	CLASSIFIC_USO	AREA (m2)	LUNGHEZZA (m)
3760	Via	MILANO	3	VICINALE D'USO PUBBLICO	1937,2	14,4
3770	Via	MILAZZO	1	COMUNALE	1384	324,3
3790	Via	MINCIO	1	COMUNALE	5680,3	494,6
3800	Via	MINUTI CARLO	1	COMUNALE	544	95,1
3810	Via	MINZONI GIOVANNI	1	COMUNALE	221,6	59,3
3820	Piazza	MIRABELLO	1	COMUNALE	171,5	12,3
3830	Via	MIRADORI LUIGI	1	COMUNALE	1024,8	133,9
3840	Via	MIRANDOLA	1	VICINALE D'USO PUBBLICO	2663,5	327,7
6880	Via	MOCCHINO ALBERTO	1	COMUNALE	1828,8	141,9
10181	Via	MODESTI GIUSEPPE	1	PRIVATA	480,3	73,5
10072	Via	MOGLIA	1	COMUNALE	736,3	69,1
10119	Via	MONTALDI DANILO	1	VICINALE D'USO PUBBLICO	880,6	79,5
10095	Via	MONTANI GIUSEPPE	1	COMUNALE	531,9	67,3
3850	Via	MONTE GRAPPA	1	COMUNALE	607,6	115
3870	Via	MONTE NERO	1	COMUNALE	1432,8	213,5
3860	Via	MONTELLO	1	COMUNALE	4419,9	535,6
3880	Via	MONTEVERDI CLAUDIO	1	COMUNALE	938,4	120,9
3890	Via	MONTI ANGELO	1	COMUNALE	815,9	126,7
3890	Via	MONTI ANGELO	2	VICINALE D'USO PUBBLICO	476	94
6970	Piazza	MONTI FRANCESCO RICCARDO	1	COMUNALE	18766,4	133,6
10040	Via	MONVISO	1	COMUNALE	8709,7	859,3
3900	Via	MORBASCO	1	COMUNALE	2298,8	320,9
10071	Largo	MORENI FABIO	1	COMUNALE	5053,9	232,4
3910	Via	MORETTI CRISTOFORO	1	COMUNALE	308,5	59,2
7350	Piazza	MORO ALDO	1	COMUNALE	4132,6	54,8
3920	Via	MORSENTI ANGELO	1	COMUNALE	210,5	62,3
3930	Via	MOSA	1	COMUNALE	2039,2	167,1
10136	Via	MOSCONI MONS. NATALE	1	COMUNALE	2809,3	401,2
3950	Via	MULINO	1	COMUNALE	4110,2	1139
3960	Via	MURDACA SERGIO	1	VICINALE D'USO PUBBLICO	1674,5	194,9
3980	Via	NATALI GIOVAN BATTISTA	1	VICINALE D'USO PUBBLICO	878,9	155,1
4010	Via	NAVIGLIO	1	COMUNALE	3645	1027,9
10049	Via	NEGRONI PIETRO	1	COMUNALE	1209,6	168,8

Comune di Cremona
Stradario in ordine alfabetico per area di circolazione
con relativa classificazione d'uso

IDVIA	TOPON	NOME VIA	TRATTO	CLASSIFIC_USO	AREA (m2)	LUNGHEZZA (m)
4020	Via	NERI PIETRO	1	COMUNALE	337,9	65,5
4030	Via	NOVASCONI ANTONIO	1	COMUNALE	571,2	144,6
4040	Via	NOVATI FRANCESCO	1	COMUNALE	9049,3	886,1
6980	Via	NUVOLONE PANFILO	1	COMUNALE	5857,7	699,7
4050	Via	OBERDAN GUGLIELMO	1	COMUNALE	610,1	156,3
4060	Via	OFFREDI	1	COMUNALE	455	50,7
4070	Via	OGLIO	1	COMUNALE	1771,7	244,1
10088	Via	OLDOINI GREGORIO	1	PRIVATA	3248,4	357,5
10050	Via	OLIVIERI ALESSIO	1	COMUNALE	522,1	144,7
4100	Via	OLONA	1	COMUNALE	4786,3	535,2
4110	Via	OMODEO GIOVANNI	1	COMUNALE	1489,3	214,2
4160	Via	OSCASALI	1	COMUNALE	686,2	123,4
10035	Via	OSPEDALETTO	1	VICINALE D'USO PUBBLICO	459,6	96,1
10035	Via	OSPEDALETTO	2	VICINALE D'USO PUBBLICO	688,1	90,2
4180	Via	OSSALENGO	1	COMUNALE	8683,8	2621,9
4190	Via	OTTOLINI ANGELO	1	COMUNALE	3337,6	402,2
4210	Piazza	PADELLA	1	COMUNALE	263,3	51,1
4220	Largo	PAGLIARI GIACOMO	1	COMUNALE	941,4	115,1
7170	Via	PALATINA	1	COMUNALE	270	62,9
10059	Via	PALAZZINA	1	COMUNALE	1144,6	161,8
4230	Via	PALESTRO	1	COMUNALE	5478,5	805,2
4240	Via	PALIO DELL'OCA	1	COMUNALE	1228,9	188,1
4250	Via	PALLAVICINO UBERTO	1	COMUNALE	875,9	146,6
10054	Via	PALOSCA	1	COMUNALE	5213,9	809,8
10025	Via	PAMPURINO ALESSANDRO	1	COMUNALE	1283,9	129
10025	Via	PAMPURINO ALESSANDRO	2	COMUNALE	2323,4	360,2
4260	Via	PANNI LEONIDA	1	COMUNALE	274,2	58,2
4270	Via	PAOLUCCI DE' CALBOLI FOLCIERI	1	COMUNALE	2909	265,3
4280	Via	PARADISO	1	COMUNALE	128,6	30,4
4290	Via	PARRACACCIA	1	COMUNALE	2572,2	393,9
4300	Via	PASSIRANO	1	COMUNALE	3492,5	805,1
6630	Via	PASSOLOMBARDO	1	VICINALE D'USO PUBBLICO	44093	4947,7
4310	Via	PASUBIO	1	COMUNALE	441,7	62,8

Comune di Cremona
Stradario in ordine alfabetico per area di circolazione
con relativa classificazione d'uso

IDVIA	TOPON	NOME VIA	TRATTO	CLASSIFIC_USO	AREA (m2)	LUNGHEZZA (m)
4320	Via	PATECCHIO GHERARDO	1	COMUNALE	926,9	184,8
7180	Via	PAULLI GIUSEPPE	1	COMUNALE	1530,5	196,1
10171	Via	PAVIA	1	PRIVATA	493,2	98,5
4340	Via	PECORARI FRANCESCO	1	COMUNALE	586,8	136,1
4350	Via	PEDONE GASPARE	1	COMUNALE	5002	590,6
4360	Via	PEDRATTI IGNAZIO	1	COMUNALE	783,4	145,2
7190	Via	PEDRONI FRANCO GIUSEPPE	1	COMUNALE	1701,8	213,5
4370	Via	PENNELLI	1	COMUNALE	1221,7	140
4370	Via	PENNELLI	2	VICINALE D'USO PUBBLICO	2999,3	233,4
4380	Via	PERI ANGELO	1	COMUNALE	245,5	66,3
4390	Via	PERNICE ALFREDO	1	COMUNALE	1477,2	205,4
4410	Via	PERSICO	1	COMUNALE	30675,8	4035,6
4420	Vicolo	PERTUSIO	1	COMUNALE	434,3	150
4430	Via	PERUGINO PIETRO	1	COMUNALE	3311,8	444,7
4460	Via	PIAVE	1	COMUNALE	3331,2	413,7
4470	Via	PIAZZI CARLO	1	PRIVATA	54	22,9
4480	Via	PICENENGO	1	COMUNALE	7162,4	1563,1
7200	Via	PIEMONTE LOMBARDO	1	COMUNALE	2806,3	368,3
4500	Via	PIPPIA	1	COMUNALE	2308,2	342,1
4510	Via	PISONE ALESSANDRO	1	COMUNALE	811,2	171,8
4520	Via	PLASIO GIOVAN BATTISTA	1	COMUNALE	980,4	240,3
4530	Via	PLATANI	1	COMUNALE	1492,2	211,1
4540	Via	PLATINA GIOVANNI MARIA	1	COMUNALE	3161,9	337,5
10038	Via	PLEBISCITO	1	COMUNALE	1315,4	242,3
4550	Viale	PO	1	COMUNALE	15360,8	1557,3
4550	Viale	PO	2	PUBBLICA NON COMUNALE	2498,9	323,9
4560	Via	POFFA GIOVANNI FRANCESCO	1	COMUNALE	1418,7	176,7
4570	Via	POFFACANE	1	COMUNALE	387,3	116,2
10087	Via	POLI BALDASSARRE	1	VICINALE D'USO PUBBLICO	1302,9	165,7
4580	Via	POLLUCE	1	COMUNALE	88,4	43,2
4590	Via	PONCHIELLI AMILCARE	1	COMUNALE	882,9	121,7
4600	Via	PORCELLASCO	1	COMUNALE	6458,5	2079,8
4620	Largo	PORTA CARLO	1	VICINALE D'USO PUBBLICO	2453,1	117

Comune di Cremona
Stradario in ordine alfabetico per area di circolazione
con relativa classificazione d'uso

IDVIA	TOPON	NOME VIA	TRATTO	CLASSIFIC_USO	AREA (m2)	LUNGHEZZA (m)
4630	Via	PORTA DEL TEMPIO	1	COMUNALE	422,7	74,8
4640	Via	PORTA MARZIA	1	COMUNALE	179,4	94,7
4650	Via	PORTA PO VECCHIA	1	COMUNALE	314,6	66,9
10184	Vicolo	PORTA SAN LUCA	1	PRIVATA	969	155,9
4660	Via	PORTINARI DEL PO	1	COMUNALE	6198,8	728
4680	Via	POSTUMIA	1	COMUNALE	15467,1	1386,8
4680	Via	POSTUMIA	2	PUBBLICA NON COMUNALE	24146,6	4203,2
4690	Via	POZZOLI TARQUINIO	1	COMUNALE	552,2	93,1
7020	Via	PRATO CINTO	1	VICINALE D'USO PUBBLICO	553,1	101,7
10081	Piazza	PRATO VERDE	1	COMUNALE	3650,2	47,6
6640	Via	PRIMO MAGGIO	1	COMUNALE	3362,7	218,4
4170	Largo	PRIORI EMILIO	1	COMUNALE	9198,4	589,2
10174	Via	PROTTI ALDO	1	COMUNALE	582,5	122,1
4720	Piazza	QUATTRO NOVEMBRE	1	COMUNALE	3185	228,4
10125	Via	QUINZANI BEATA STEFANA	1	PRIVATA	5284,3	1441,7
4730	Via	RABBONI GIUSEPPE	1	VICINALE D'USO PUBBLICO	1129	173,5
4740	Via	RACCHETTA	1	COMUNALE	298,2	53,8
4750	Via	RADAELLI GIOVANNI	1	COMUNALE	452,9	101,6
4760	Largo	RAGAZZI DEL '99	1	COMUNALE	845,4	79,3
4770	Via	RAIMONDI ELISEO	1	COMUNALE	449,8	95,3
10133	Via	RASTELLI VITO	1	VICINALE D'USO PUBBLICO	370,8	84,2
4780	Via	RATTI MONS. GIULIO	1	COMUNALE	346,3	68,5
10126	Via	REBUSCHINI BEATO ENRICO	1	COMUNALE	776,5	120,3
4790	Via	REDEGATTI	1	COMUNALE	513,1	149,3
4800	Via	REGINA TEODOLINDA	1	COMUNALE	534,5	131,9
4810	Via	RIALTO	1	COMUNALE	2568,5	439,3
4820	Via	RICCA BERNARDINO	1	COMUNALE	522,8	90,7
4830	Via	RIGLIO	1	COMUNALE	29460	4571,5
4830	Via	RIGLIO	2	PUBBLICA NON COMUNALE	9124,1	1496,3
4840	Via	RIGOTTI CARLO	1	COMUNALE	210,4	57
4850	Via	RIPARI PIETRO	1	COMUNALE	455,3	70,9
10036	Via	RIPOSO NUOVA	1	COMUNALE	1098,4	248,2
4870	Piazza	RISORGIMENTO	1	COMUNALE	3722,3	223,5

Comune di Cremona
Stradario in ordine alfabetico per area di circolazione
con relativa classificazione d'uso

IDVIA	TOPON	NOME VIA	TRATTO	CLASSIFIC_USO	AREA (m2)	LUNGHEZZA (m)
4880		Via RIVA FREDDA	1	COMUNALE	689,6	188
4890		Via RIVELLI GALEAZZO	1	COMUNALE	793,3	93,9
4900		Via RIZZI ANTONIO	1	COMUNALE	298,6	62,3
4910		Via ROBOLOTTI FRANCESCO	1	COMUNALE	572,1	122,8
6990		Via RODI FAUSTINO	1	COMUNALE	1170	99,1
10107		Via ROGGIA MAFEZZOLA	1	PRIVATA	1039,6	130,7
4920	Piazza	ROMA	1	COMUNALE	4242,8	421,5
6940		Via ROMANINO GIROLAMO	1	COMUNALE	2143,9	199,7
4930		Via RONCHI	1	COMUNALE	530	110
10077		Via RONCOBASSO	1	PRIVATA	4384	673,8
4940		Via ROSARIO	1	COMUNALE	8631,3	1062,4
6590		Via ROSSINI GINO	1	COMUNALE	1380,5	221,9
4970		Via ROVERETO	1	COMUNALE	596,4	139,4
10067		Via RUFFINI DANTE	1	VICINALE D'USO PUBBLICO	8473,4	330,1
10172		Via SABBIE	1	COMUNALE	429,7	162,6
4990		Via SABOTINO	1	COMUNALE	1888,3	256,6
5000		Via SACCHI ETTORE	1	COMUNALE	2089	310,8
5010		Via SACCO E VANZETTI	1	COMUNALE	3102,8	530,1
5040		Via SALIMBENE DA PARMA	1	VICINALE D'USO PUBBLICO	1730,1	277,7
5050		Via SALOMONI MELCHIORRE	1	PRIVATA	505,9	64,6
5060		Via SAMMACHINI ORAZIO	1	COMUNALE	1809,2	291,5
5130		Via SAN BARTOLOMEO	1	VICINALE D'USO PUBBLICO	419,4	100,6
5140		Via SAN BASSANO	1	COMUNALE	144,6	51,3
5150		Via SAN BERNARDO	1	COMUNALE	4316,4	804,3
7390		Via SAN CAMILLO	1	COMUNALE	2008,5	271,2
5160		Via SAN CARLO BORROMEO	1	COMUNALE	1450,9	174,6
5200		Via SAN FELICE	1	COMUNALE	11139	1755,3
7210		Via SAN FILIPPO	1	COMUNALE	192,8	50,6
5210		Via SAN FRANCESCO D'ASSISI	1	COMUNALE	7301,3	892,7
5220		Via SAN GALLO	1	COMUNALE	125,4	36,1
7040		Via SAN GEROLDO	1	PRIVATA	1073,8	93,6
5230		Via SAN GIROLAMO	1	COMUNALE	103,4	46,1
5240		Via SAN GIUSEPPE	1	COMUNALE	363,7	128

Comune di Cremona
Stradario in ordine alfabetico per area di circolazione
con relativa classificazione d'uso

IDVIA	TOPON	NOME VIA	TRATTO	CLASSIFIC_USO	AREA (m2)	LUNGHEZZA (m)
5250	Via	SAN GORGONIO	1	COMUNALE	1993,5	286,9
5260	Via	SAN LORENZO	1	COMUNALE	900,2	135,3
5280	Via	SAN MARCO	1	COMUNALE	197,7	71,3
5300	Via	SAN MARTINO	1	COMUNALE	394,9	96,1
5310	Piazza	SAN MICHELE	1	COMUNALE	1215,1	93
7470	Piazza	SAN PANTALEONE	1	COMUNALE	333,4	28,7
5340	Piazza	SAN PAOLO	1	COMUNALE	1025,9	149,8
5350	Piazza	SAN PIETRO	1	COMUNALE	397,2	25,7
5360	Via	SAN PREDENGO	1	COMUNALE	6407,1	1193,7
5370	Via	SAN QUIRICO	1	COMUNALE	2486,9	292,3
5370	Via	SAN QUIRICO	2	COMUNALE	3081,5	1181,3
5380	Via	SAN ROCCO	1	COMUNALE	17122,2	2351,6
5390	Via	SAN SALVATORE	1	COMUNALE	341	69,1
5400	Via	SAN SAVINO	1	COMUNALE	12576,6	2838,5
5410	Via	SAN SEBASTIANO	1	COMUNALE	2819,7	310,4
5420	Via	SAN SIRO	1	COMUNALE	188	56,2
5430	Via	SAN TOMASO	1	COMUNALE	551,6	84
5440	Via	SAN ZENO	1	VICINALE D'USO PUBBLICO	3076,9	566,2
5070	Piazza	SANT'ABBONDIO	1	COMUNALE	304,7	45,2
5080	Piazza	SANT'AGOSTINO	1	COMUNALE	1633,7	159,9
5090	Via	SANT'AMBROGIO	1	COMUNALE	5663,3	606,2
5100	Piazza	SANT'ANGELO	1	COMUNALE	1363,3	133
5110	Via	SANT'ANTONIO DEL FUOCO	1	COMUNALE	1406,1	249
6430	Piazza	SANT'ANTONIO MARIA ZACCARIA	1	COMUNALE	1832,6	159
5190	Via	SANT'ERASMO	1	COMUNALE	743,8	109,1
5320	Piazza	SANT'OMOBONO	1	PRIVATA	508,2	20,5
5330	Via	SANT'OMOBONO	1	COMUNALE	284,3	95,8
5120	Via	SANTA BARBARA	1	COMUNALE	269,1	74,1
7330	Via	SANTA CATERINA	1	COMUNALE	1349,8	211,8
5170	Via	SANTA CRISTINA	1	COMUNALE	7656,1	1876,7
5180	Via	SANTA CROCE	1	COMUNALE	917,3	134,1
5270	Piazza	SANTA LUCIA	1	COMUNALE	641,6	73,7
10162	Via	SANTA MARIA DEL BOSCHETTO	1	COMUNALE	1214,3	167,8

Comune di Cremona
Stradario in ordine alfabetico per area di circolazione
con relativa classificazione d'uso

IDVIA	TOPON	NOME VIA	TRATTO	CLASSIFIC_USO	AREA (m2)	LUNGHEZZA (m)
5290		Via SANTA MARIA IN BETLEM	1	COMUNALE	3795,1	257,6
10058	Contrada	SANTA TECLA	1	COMUNALE	1297,5	186,2
5450		Via SARDAGNA EMANUELE	1	COMUNALE	2179,5	283,2
5460	Largo	SARPI PAOLO	1	COMUNALE	1553,3	183,9
10075	Parco	SARTORI IGINIO	1	COMUNALE	21010,7	244,5
5470		Via SATURNO	1	COMUNALE	178,3	51
5480		Via SAURO NAZARIO	1	COMUNALE	45135,1	3367,5
5500		Via SCOTTI LUDOVICO	1	COMUNALE	949	128,5
10186		Via SEBENICO	1	COMUNALE	2592,2	342,4
5510		Via SECCHI LUIGI	1	COMUNALE	1098,4	172,6
5520		Via SEGRE' GINO	1	COMUNALE	1922,4	214,1
5530		Via SELERONI GIOVANNI	1	COMUNALE	438,9	109,1
5540		Via SEMINARIO	1	COMUNALE	30236,1	2774,2
5550		Via SERAFINA	1	COMUNALE	1921,9	210,1
5560		Via SERIO	1	COMUNALE	5557	494,8
5570		Via SESTO	1	COMUNALE	48936,8	4426,4
6850		Via SETTE CAMINI	1	PRIVATA	2409,3	237,2
5580		Via SFONDRATI NICOLO'	1	COMUNALE	382,3	113
5590		Via SFORZA FRANCESCO	1	COMUNALE	1195,6	150,2
5600		Via SICARDO VESCOVO	1	COMUNALE	576,6	118,8
5610		Via SIGNORI ETTORE	1	COMUNALE	1403,1	243,5
5620		Via SOLDI ESILDE	1	COMUNALE	2190	317,6
10111		Via SOLDI FIORINO	1	COMUNALE	1112,6	163,1
5630		Via SOLDI FRANCESCO	1	COMUNALE	2140,4	384,8
5640		Via SOLFERINO	1	COMUNALE	524,4	136,5
7220		Via SOLOMOS DIONISO	1	COMUNALE	2751,8	315,2
5650	Piazza	SOMENZI TOMMASO	1	COMUNALE	1807,9	193,1
5660		Via SOMMI PICENARDI GALEAZZO	1	COMUNALE	355,2	63,8
10051		Via SONSIS GIUSEPPE	1	COMUNALE	2295,1	329,2
10094		Via SOTTODOSSO	1	COMUNALE	575,4	80,4
5680		Via SPALATO	1	COMUNALE	1321,4	194,1
5690		Via SPECIANO CESARE	1	COMUNALE	643	94,5
5700		Via SPERANZA CARLO	1	COMUNALE	362,7	100,4

Comune di Cremona
Stradario in ordine alfabetico per area di circolazione
con relativa classificazione d'uso

IDVIA	TOPON	NOME VIA	TRATTO	CLASSIFIC_USO	AREA (m2)	LUNGHEZZA (m)
5710	Via	SPINADESCO	1	COMUNALE	7517,9	914,5
5720	Via	STAGNO LOMBARDO	1	PRIVATA	8992,5	1997,8
5730	Via	STANGA	1	COMUNALE	480,3	76,3
5990	Via	STAUFFER WALTER	1	COMUNALE	416,6	75
5740	Piazza	STAZIONE	1	COMUNALE	348,3	68,4
5740	Piazza	STAZIONE	2	VICINALE D'USO PUBBLICO	243,6	33,6
5750	Via	STAZIONE (CAVATIGOZZI)	1	COMUNALE	4091,2	673,4
5760	Via	STELLA	1	COMUNALE	221,9	83,3
5770	Via	STENICO	1	COMUNALE	725	179,7
1700	Piazza	STRADIVARI ANTONIO (GIA' CAVOUR)	1	COMUNALE	3139,1	143,4
5790	Via	STRETTA CORTA	1	COMUNALE	92,7	29,4
5810	Vicolo	STRETTO	1	COMUNALE	214,3	84,4
7230	Via	TACITO	1	PRIVATA	3202,6	528,6
7230	Via	TACITO	2	COMUNALE	325,1	112,2
7230	Via	TACITO	3	VICINALE D'USO PUBBLICO	2212,6	126,4
5820	Via	TAGLIAMENTO	1	COMUNALE	1206,4	141,7
10114	Via	TARTESIO MARCO PAOLO	1	COMUNALE	1434,1	191,7
10128	Via	TAVERNAZZE	1	COMUNALE	18406,6	2103,2
10128	Via	TAVERNAZZE	2	COMUNALE	14574	831,4
5830	Via	TEDALDI FORES CARLO	1	COMUNALE	419	106,9
5840	Via	TEZZE	1	PRIVATA	5272,7	1947,6
5850	Via	TIBALDI GAETANO	1	COMUNALE	629,3	150,3
5860	Via	TICINO	1	COMUNALE	2900,3	534,1
10031	Via	TIGOZZO	1	PRIVATA	398,4	88,1
5890	Via	TINTI ERMELINDA	1	COMUNALE	300,3	76,2
5900	Via	TOFANE	1	COMUNALE	3100,7	427,8
10105	Parco	TOGNAZZI UGO	1	COMUNALE	5890	38,3
5910	Via	TOLMEZZO	1	COMUNALE	708,2	80,3
5920	Via	TOLMINO	1	VICINALE D'USO PUBBLICO	724	104,1
5920	Via	TOLMINO	2	COMUNALE	495,9	70,5
5930	Via	TOMBINO	1	COMUNALE	1362,1	185,7
10130	Via	TOME' GIUSEPPE	1	COMUNALE	539	72,7
5940	Via	TONANI AMEDEO	1	COMUNALE	4957,7	472,2

Comune di Cremona
Stradario in ordine alfabetico per area di circolazione
con relativa classificazione d'uso

IDVIA	TOPON	NOME VIA	TRATTO	CLASSIFIC_USO	AREA (m2)	LUNGHEZZA (m)
5950	Via	TORCHIO	1	COMUNALE	2186,5	347,4
5970	Via	TORRIANI JANELLO	1	COMUNALE	241,9	94,8
5980	Via	TOTI ENRICO	1	COMUNALE	1410,8	266,6
10149	Via	TRATTATI DI ROMA	1	COMUNALE	3077,7	367,2
6000	Vicolo	TRAVERSO	1	COMUNALE	259,6	88,7
6010	Via	TRAVESIO GIOVANNI	1	COMUNALE	689,4	122,1
6050	Via	TRE RE	1	COMUNALE	85,4	15,9
6020	Via	TREBBIA	1	COMUNALE	12549,3	1243,8
6030	Via	TRECCHI SIGISMONDO	1	COMUNALE	1287,6	207,5
6960	Via	TRENTACOSTE DOMENICO	1	COMUNALE	514,7	80,5
6040	Viale	TRENTO TRIESTE	1	COMUNALE	14071,2	1381
6070	Via	TROTTI GIOVAN BATTISTA	1	COMUNALE	481,6	121,7
6080	Via	TURATI FILIPPO	1	COMUNALE	559,7	97,1
6090	Via	UGOLANI DATI	1	COMUNALE	1228,1	178,6
6100	Via	UMILIATI	1	COMUNALE	670,5	146,7
6110	Via	UNDICI FEBBRAIO	1	COMUNALE	3994,7	515,8
6120	Corso	VACCHELLI PIETRO	1	COMUNALE	1507,2	202,1
10093	Via	VAIRANI TOMMASO AGOSTINO	1	COMUNALE	2819,6	246,1
10093	Via	VAIRANI TOMMASO AGOSTINO	2	VICINALE D'USO PUBBLICO	369,4	60,7
6130	Via	VAL BREMBANA	1	COMUNALE	1208,8	168,6
6140	Via	VAL CAMONICA	1	COMUNALE	994,5	169,5
7240	Via	VAL DI PADO	1	COMUNALE	424,1	168,7
6170	Via	VAL SABBIA	1	COMUNALE	852,4	131,3
6180	Via	VAL SERIANA	1	COMUNALE	639,7	107,5
6190	Via	VAL TELLINA	1	COMUNALE	793,8	130,6
6200	Via	VAL TOCE	1	COMUNALE	1781,3	233,8
6210	Via	VAL TROMPIA	1	COMUNALE	315,9	58,3
6150	Via	VALCARENGHI PAOLO	1	COMUNALE	163,4	47,4
6160	Via	VALLERANA	1	COMUNALE	602,6	129,5
6160	Via	VALLERANA	2	VICINALE D'USO PUBBLICO	2142,3	305,9
6220	Via	VALVERDE	1	COMUNALE	133,1	36,3
6620	Via	VECCHI AGAMENNONE	1	PRIVATA	460,1	80,7
6240	Via	VECCHIA	1	COMUNALE	1115,2	216,9

Comune di Cremona
Stradario in ordine alfabetico per area di circolazione
con relativa classificazione d'uso

IDVIA	TOPON	NOME VIA	TRATTO	CLASSIFIC_USO	AREA (m2)	LUNGHEZZA (m)
7520	Via	VECCHIO CASELLO	1	COMUNALE	610,4	162,1
6260	Corso	VENTI SETTEMBRE	1	COMUNALE	4018	348,8
2680	Galleria	VENTICINQUE APRILE	1	VICINALE D'USO PUBBLICO	907	99,3
6270	Piazza	VENTIQUATTRO MAGGIO	1	COMUNALE	1057	98,2
10085	Via	VERDELLO	1	COMUNALE	2518,8	48,7
10085	Via	VERDELLO	2	COMUNALE	695	222,5
6290	Via	VERDI GIUSEPPE	1	COMUNALE	1109,2	121,7
6300	Via	VERSECCHI	1	COMUNALE	194,8	51,9
10124	Via	VERTUA FELICE GIUSEPPE	1	VICINALE D'USO PUBBLICO	419,9	119,4
7260	Via	VERZELLETTI ARTURO	1	COMUNALE	540,5	146,7
7260	Via	VERZELLETTI ARTURO	2	VICINALE D'USO PUBBLICO	583,9	23,3
10074	Parco	VIALLI MAFFO	1	PUBBLICA NON COMUNALE	19049,1	563,4
6310	Piazza	VIDA MARCO GEROLAMO	1	COMUNALE	563,6	52,8
10018	Via	VILLA ANGIOLINA	1	COMUNALE	1915,5	191,1
6320	Via	VILLA GLORI	1	COMUNALE	911,3	231,4
6340	Via	VILLETTA	1	VICINALE D'USO PUBBLICO	1106,7	220,8
7490	Via	VILLINO BIANCO	1	COMUNALE	908	133,5
6820	Via	VILLIRENE	1	COMUNALE	1505,2	152,3
6820	Via	VILLIRENE	2	VICINALE D'USO PUBBLICO	667,9	103,5
6350	Via	VIRGILIO	1	COMUNALE	406,9	126,6
6360	Largo	VISCONTI BIANCA MARIA	1	COMUNALE	400,1	28,9
10066	Via	VISIOLI CARLO DOMENICO	1	VICINALE D'USO PUBBLICO	707,7	96,3
6370	Via	VITALI GIOVAN BATTISTA	1	COMUNALE	1837,7	234
6380	Via	VITTORI CARLO	1	COMUNALE	3689,5	547
6380	Via	VITTORI CARLO	2	VICINALE D'USO PUBBLICO	739,7	71,4
6390	Corso	VITTORIO EMANUELE II	1	COMUNALE	5964,7	512,4
6400	Via	VOGHERA LUIGI	1	COMUNALE	695,4	196,3
7340	Via	VOLONTARI DEI VOSGI	1	COMUNALE	1650,7	260,9
6410	Via	VOLONTARI DEL SANGUE	1	COMUNALE	3978,9	618,7
6420	Via	VOLTURNO	1	COMUNALE	1694,9	344,8
7410	Via	VULPARIOLO	1	PRIVATA	9960,5	264,8
6440	Via	ZAIST GIOVAN BATTISTA	1	COMUNALE	40025,1	3216,1
7270	Via	ZANA NINO GIUSEPPE	1	COMUNALE	2115,7	236,4

Comune di Cremona
Stradario in ordine alfabetico per area di circolazione
con relativa classificazione d'uso

IDVIA	TOPON	NOME VIA	TRATTO	CLASSIFIC_USO	AREA (m2)	LUNGHEZZA (m)
6450	Via ZANI ANDREA		1	COMUNALE	401,5	111,1
6460	Via ZAPPONI GIUSEPPE		1	COMUNALE	417,7	80,2
6470	Via ZARA		1	COMUNALE	1129,1	144,5
7280	Piazza ZELIOLI LANZINI ENNIO		1	COMUNALE	11745,5	408,3
6480	Via ZOCCO		1	COMUNALE	5232,8	554,3
6490	Via ZUCCARI CARLO		1	PRIVATA	640,1	91,8
					mq 2.964.487,00	

piste ciclabili	
mq	38.415,20
mq	19.373,20
mq	1.208,80
mq	58.997,20

ml 351.646,00

totale strade al netto delle piste ciclabili mq 2.905.489,80

PISTE CICLABILI

Comune di Cremona
Stradario in ordine alfabetico delle piste e dei percorsi ciclabili

IDVIA	TOPON	NOME VIA	TIPOLOGIA	AREA (m2)	LUNG. (m)	NOTE
10032	Via	ABBA GIUSEPPE CESARE	RISERVATA SU SEDE PEDONALE	584,8	124,1	pista ciclo pedonale
10151	Via	ACERBI CARLO	SEDE PROPRIA	1657,2	530	pista ciclo pedonale
7080	Via	ACQUAVIVA	SEDE PROPRIA	3351,8	1104,5	
310	Via	ARATA FRANCESCO	SEDE PROPRIA	795,7	484,2	
10043	Piazza	ATLETI AZZURRI D'ITALIA	SEDE PROPRIA	139,1	44,8	
430	Via	BAGNARA	SEDE PROPRIA	169,6	77,2	
500	Via	BARGONI ANGELO	RISERVATA SU SEDE VEICOLARE	231,4	99,7	
540	Via	BATTAGLIONE	SEDE PROPRIA	452	128,5	
710	Via	BERGAMO	SEDE PROPRIA	1943,5	639,3	
710	Via	BERGAMO	RISERVATA SU SEDE PEDONALE	81,8	50,9	
10034	Via	BEZZECA	RISERVATA SU SEDE PEDONALE	261,1	62,4	pista ciclo pedonale
920	Via	BOSCHETTO	SEDE PROPRIA	1420,2	566,9	
920	Via	BOSCHETTO	RISERVATA SU SEDE VEICOLARE	68,3	18,7	
920	Via	BOSCHETTO	RISERVATA SU SEDE PEDONALE	464,5	162	
1020	Via	BUOSO DA DOVARA	RISERVATA SU SEDE VEICOLARE	832	241,9	
10164	Via	CA' DELL'ORGANO	SEDE PROPRIA	580,9	227,8	
1070	Via	CACCIATORI DELLE ALPI	RISERVATA SU SEDE VEICOLARE	40,7	16,5	
1130	Piazza	CADORNA LUIGI	SEDE PROPRIA	128,3	51,2	
1130	Piazza	CADORNA LUIGI	RISERVATA SU SEDE PEDONALE	59,8	19,5	
7420	Piazza	CADUTI DEL LAVORO	SEDE PROPRIA	261,6	111,1	
4610	Viale	CAMBONINO	RISERVATA SU SEDE VEICOLARE	1259,1	851,5	
1310	Piazza	CAPPELLANI MILITARI	SEDE PROPRIA	179,4	71,6	
6330	Piazza	CAPPI GIUSEPPE	RISERVATA SU SEDE PEDONALE	141,1	67,5	
1580	Via	CASTELVERDE	SEDE PROPRIA	11733,8	3088,1	percorso provinciale "Antica Strada Regina"
7450	Via	CAVO COPERTO	RISERVATA SU SEDE PEDONALE	1208,8	152,9	
10188	Via	CICLABILE DEL BOSCO	SEDE PROPRIA	7109,5	2607	pista ciclo pedonale
10188	Via	CICLABILE DEL BOSCO	RISERVATA SU SEDE VEICOLARE	140,3	82,3	pista ciclo pedonale
10188	Via	CICLABILE DEL BOSCO	RISERVATA SU SEDE PEDONALE	82,4	15,8	pista ciclo pedonale
10187	Via	CICLABILE DELLA POSTUMIA	SEDE PROPRIA	18716,8	5082,1	pista ciclo pedonale che rientra nel percorso provinciale "Antica via Postumia"

Comune di Cremona
Stradario in ordine alfabetico delle piste e dei percorsi ciclabili

IDVIA	TOPON	NOME VIA	TIPOLOGIA	AREA (m2)	LUNG. (m)	NOTE
10187	Via	CICLABILE DELLA POSTUMIA	RISERVATA SU SEDE VEICOLARE	596,7	240,5	pista ciclo pedonale
10187	Via	CICLABILE DELLA POSTUMIA	RISERVATA SU SEDE PEDONALE	356,7	121,2	pista ciclo pedonale
1870	Via	CIMITERO	RISERVATA SU SEDE VEICOLARE	628	341,7	
1900	Piazza	CISALPINA	SEDE PROPRIA	241,6	95,4	
2020	Viale	CONCORDIA	SEDE PROPRIA	58,8	20,9	
2020	Viale	CONCORDIA	RISERVATA SU SEDE PEDONALE	2255,4	1409,2	
10023	Via	CORTE DE' MONACI	SEDE PROPRIA	1271,1	489,7	
2180	Via	DA CREMONA GEROLAMO	RISERVATA SU SEDE VEICOLARE	30,8	24,5	
2200	Via	DANTE	RISERVATA SU SEDE PEDONALE	141,2	97,9	
10147	Via	DEGLI OSPEDALIERI	RISERVATA SU SEDE PEDONALE	2787	973,1	pista ciclo pedonale
10022	Via	DEI CAPPUCCINI	SEDE PROPRIA	455,8	171,7	
10022	Via	DEI CAPPUCCINI	RISERVATA SU SEDE PEDONALE	638,7	259,1	
1880	Via	DEI CIPRESSI	SEDE PROPRIA	1155,3	381,4	
2710	Via	DEI GARIBALDINI	SEDE PROPRIA	865	281,6	
3990	Via	DEI NAVAROLI	RISERVATA SU SEDE VEICOLARE	953,6	351	
4330	Piazza	DEI PATRIOTI	RISERVATA SU SEDE VEICOLARE	30,3	12,1	
6060	Via	DEI TRIBUNALI	RISERVATA SU SEDE VEICOLARE	316,7	176,5	
10185	Via	DEI VIANDANTI	RISERVATA SU SEDE PEDONALE	2956,9	1352,5	pista ciclo pedonale
4670	Via	DEL PORTO	RISERVATA SU SEDE VEICOLARE	947,6	285,4	
5020	Via	DEL SALE	RISERVATA SU SEDE VEICOLARE	78	43,7	
5020	Via	DEL SALE	RISERVATA SU SEDE PEDONALE	480,8	184	
6230	Via	DEL VASTO	RISERVATA SU SEDE VEICOLARE	137,5	65,6	
7370	Via	DELL'AERONAUTICA	SEDE PROPRIA	815,3	192,1	pista ciclo pedonale
3210	Piazza	DELLA LIBERTA'	RISERVATA SU SEDE PEDONALE	528,7	212	
10123	Via	DELLA VECCHIA DOGANA	SEDE PROPRIA	2001,3	779,7	
10159	Via	DELLE FIAMME GIALLE	RISERVATA SU SEDE PEDONALE	1626,4	466,2	
2290	Via	DIRITTA	RISERVATA SU SEDE VEICOLARE	160	104,3	
2360	Via	ERIDANO	SEDE PROPRIA	3369,8	766,2	
3330	Lungopo	EUROPA	SEDE PROPRIA	6013,2	969,5	
3330	Lungopo	EUROPA	RISERVATA SU SEDE VEICOLARE	252,5	104,6	
10150	Via	FALCONE GIOVANNI E BORSELLINO PAOLO	SEDE PROPRIA	1120,5	353	

Comune di Cremona
Stradario in ordine alfabetico delle piste e dei percorsi ciclabili

IDVIA	TOPON	NOME VIA	TIPOLOGIA	AREA (m2)	LUNG. (m)	NOTE
2470	Via	FILZI FABIO	SEDE PROPRIA	224	75,3	
2490	Via	FLAMINIA	RISERVATA SU SEDE VEICOLARE	394,6	375,5	
2530	Via	FONTANA ANTONIO	RISERVATA SU SEDE VEICOLARE	354,6	270,5	
2530	Via	FONTANA ANTONIO	RISERVATA SU SEDE PEDONALE	149,4	81,6	
2700	Corso	GARIBALDI GIUSEPPE	SEDE PROPRIA	89,6	35,7	
2700	Corso	GARIBALDI GIUSEPPE	RISERVATA SU SEDE VEICOLARE	148,2	100,4	
2810	Via	GHINAGLIA FERRUCCIO	RISERVATA SU SEDE VEICOLARE	179,6	95,8	
2910	Via	GIUSEPPINA	RISERVATA SU SEDE VEICOLARE	61,3	15	
2910	Via	GIUSEPPINA	RISERVATA SU SEDE PEDONALE	880,7	573,2	
6950	Via	GORRA GIULIO	RISERVATA SU SEDE PEDONALE	259	78,5	pista ciclo pedonale
3190	Via	LEGIONE CECCOPIERI	SEDE PROPRIA	64,4	25,2	
3190	Via	LEGIONE CECCOPIERI	RISERVATA SU SEDE VEICOLARE	91,1	37,2	
3220	Via	LITTA ALESSANDRO	RISERVATA SU SEDE VEICOLARE	387,9	92,7	
3500	Via	MANTOVA	SEDE PROPRIA	422,9	158,1	
3500	Via	MANTOVA	RISERVATA SU SEDE VEICOLARE	238,9	109	
3760	Via	MILANO	RISERVATA SU SEDE VEICOLARE	3202,1	1009	
3760	Via	MILANO	RISERVATA SU SEDE PEDONALE	341,8	211,2	
10071	Largo	MORENI FABIO	RISERVATA SU SEDE VEICOLARE	154,7	61,2	
4010	Via	NAVIGLIO	SEDE PROPRIA	5704,2	2495,9	
4040	Via	NOVATI FRANCESCO	SEDE PROPRIA	102,8	20,7	
4040	Via	NOVATI FRANCESCO	RISERVATA SU SEDE PEDONALE	75,2	18,6	
10050	Via	OLIVIERI ALESSIO	SEDE PROPRIA	522,1	134,9	pista ciclo pedonale
10035	Via	OSPEDALETTO	SEDE PROPRIA	325,8	91,9	
4190	Via	OTTOLINI ANGELO	RISERVATA SU SEDE VEICOLARE	259,5	174,5	
4230	Via	PALESTRO	RISERVATA SU SEDE VEICOLARE	753,8	473,2	
4250	Via	PALLAVICINO UBERTO	RISERVATA SU SEDE VEICOLARE	178,8	124,4	
4410	Via	PERSICO	SEDE PROPRIA	5630,3	2596,5	
4410	Via	PERSICO	RISERVATA SU SEDE VEICOLARE	3031	549,1	
10038	Via	PLEBISCITO	SEDE PROPRIA	918,1	153,2	
4550	Viale	PO	SEDE PROPRIA	7341,2	2627,4	
4550	Viale	PO	RISERVATA SU SEDE VEICOLARE	459,8	211,5	

Comune di Cremona
Stradario in ordine alfabetico delle piste e dei percorsi ciclabili


IDVIA	TOPON	NOME VIA	TIPOLOGIA	AREA (m2)	LUNG. (m)	NOTE
4630	Via	PORTA DEL TEMPIO	RISERVATA SU SEDE PEDONALE	136,8	54	
6640	Via	PRIMO MAGGIO	RISERVATA SU SEDE VEICOLARE	191,7	49	
4170	Largo	PRIORI EMILIO	RISERVATA SU SEDE PEDONALE	218,3	69	
4720	Piazza	QUATTRO NOVEMBRE	RISERVATA SU SEDE VEICOLARE	80,3	47,8	
10126	Via	REBUSCHINI BEATO ENRICO	SEDE PROPRIA	686,6	246,1	
4810	Via	RIALTO	SEDE PROPRIA	295,3	139	
10036	Via	RIPOSO NUOVA	SEDE PROPRIA	674,1	255,1	
10036	Via	RIPOSO NUOVA	RISERVATA SU SEDE PEDONALE	619,4	155,7	
4870	Piazza	RISORGIMENTO	SEDE PROPRIA	114,1	44,1	
4870	Piazza	RISORGIMENTO	RISERVATA SU SEDE PEDONALE	233,8	81,8	
10172	Via	SABBIE	RISERVATA SU SEDE PEDONALE	429,7	148	
5150	Via	SAN BERNARDO	SEDE PROPRIA	626,3	220,2	
7390	Via	SAN CAMILLO	RISERVATA SU SEDE PEDONALE	2008,5	252,7	pista ciclo pedonale
5200	Via	SAN FELICE	RISERVATA SU SEDE VEICOLARE	1250	331,6	
5260	Via	SAN LORENZO	RISERVATA SU SEDE VEICOLARE	198,4	120,7	
5380	Via	SAN ROCCO	SEDE PROPRIA	3827,8	1315,1	
5400	Via	SAN SAVINO	RISERVATA SU SEDE VEICOLARE	331	203	
5270	Piazza	SANTA LUCIA	RISERVATA SU SEDE VEICOLARE	128,3	78,5	
5290	Via	SANTA MARIA IN BETLEM	RISERVATA SU SEDE VEICOLARE	119,1	36,1	
5540	Via	SEMINARIO	SEDE PROPRIA	1030	459,7	
5540	Via	SEMINARIO	RISERVATA SU SEDE PEDONALE	78,6	25,2	
5560	Via	SERIO	RISERVATA SU SEDE PEDONALE	173,2	75,4	
5570	Via	SESTO	SEDE PROPRIA	5007,4	1669,6	
5690	Via	SPECIANO CESARE	RISERVATA SU SEDE VEICOLARE	120,4	79,6	
5990	Via	STAUFFER WALTER	RISERVATA SU SEDE VEICOLARE	106,8	63,7	
10105	Parco	TOGNAZZI UGO	SEDE PROPRIA	403,5	103,1	
6040	Viale	TRENTO TRIESTE	SEDE PROPRIA	691,9	227,2	
6040	Viale	TRENTO TRIESTE	RISERVATA SU SEDE PEDONALE	39,9	14,3	
6110	Via	UNDICI FEBBRAIO	RISERVATA SU SEDE VEICOLARE	389,4	255,7	
6110	Via	UNDICI FEBBRAIO	RISERVATA SU SEDE PEDONALE	350,6	248,2	
6120	Corso	VACCHELLI PIETRO	RISERVATA SU SEDE VEICOLARE	393,4	182,5	

Comune di Cremona
Stradario in ordine alfabetico delle piste e dei percorsi ciclabili

IDVIA	TOPON	NOME VIA	TIPOLOGIA	AREA (m2)	LUNG. (m)	NOTE
6240	Via	VECCHIA	SEDE PROPRIA	47,6	24,2	
10124	Via	VERTUA FELICE GIUSEPPE	SEDE PROPRIA	201,6	91,7	
10018	Via	VILLA ANGIOLINA	SEDE PROPRIA	704,6	117	
7410	Via	VULPARIOLO	SEDE PROPRIA	11784,1	2950,3	
6460	Via	ZAPPONI GIUSEPPE	RISERVATA SU SEDE VEICOLARE	202	73,4	
99999	-	-	SEDE PROPRIA	10233,9	3278,6	percorso provinciale "Golena del Po" ubicato sull'argine maestro da largo Marinai d'Italia a confine comunale con Gerre de' Caprioli
88888	-	-	SEDE PROPRIA	1762,4	352,5	percorso su argine maestro da via Vulpariolo a confine comunale con Spinadesco

Totale mq 166.204,90

Totale ml 55.322,60

	mq 9.394,70	ricavata nel marciapiede
	mq 38.415,20	con toponimo
	mq 19.373,20	ricavata nella strada
	mq 1.208,80	

MARCIAPIEDI

Comune di Cremona - Elenco dei marciapiedi

IDVIA	TOPON	NOMEVIA	AREA (m2)	LUNGHEZZA (m)
10	Via	ABBADIA	48,5	58,75
20	Via	DEGLI ACERI	415,9	302,77
30	Via	DELLE ACQUE	46,8	48,98
40	Via	ADDA	328,6	239,14
50	Via	ADIGE	220,9	237,13
80	Via	AGAZZINA	18,6	29,37
90	Via	AGLIO AGOSTINO	225,6	59,55
100	Via	ALA PONZONE	573,5	379,87
110	Via	ALBERTONI	55,1	65,05
120	Via	ALENI TOMMASO	373,6	371,85
130	Via	ALFENO VARO	310,9	298,16
140	Via	ALIERI GIACOMO	319,1	229,29
150	Via	ALLENDE SALVADOR	412,4	332,87
160	Via	AMADEI GIUSEPPE	110,8	72,97
170	Via	AMATI ANDREA E NICOLA	312,9	365,43
180	Via	AMIDANI GUGLIELMO	245,1	226,69
190	Via	DELL'ANGELO	167,4	113,5
200	Via	ANGUISSOLA SOFONISBA	319,8	239,64
210	Via	ANGUSTA	741,2	427,62
230	Via	DELL'ANNOVA	1266,6	608,85
250	Via	ANTICA PORTA TINTORIA	339,8	240,35
270	Piazza	ANTONELLA	126,9	82,36
280	Via	APORTI FERRANTE	661,5	467,29
300	Via	ARALDI ERIZZO PIETRO	141,1	160,15
330	Via	DEGLI ARENILI	1849,7	845,72
340	Via	ARGENTIERI ALFEO	43,7	30,23
350	Via	ARGINE PANIZZA	1362	832,65
360	Via	DEGLI ARGINI	731,1	433,49

Comune di Cremona - Elenco dei marciapiedi

370	Via	ARISI FRANCESCO	84,7	147,2
380	Via	ARRIGHI	33,5	59,21
390	Via	ASELLI GASPARE	1537,2	1061,07
400	Via	ASIAGO	278,7	164,53
420	Via	ASTEGIANO LORENZO	57	78,72
430	Via	BAGNARA	1605,4	973,66
440	Via	BALDESIO GIOVANNI	123	111,14
450	Via	BALDOCCA	164	186,36
470	Via	FRATELLI BANDIERA	662,5	335,63
480	Via	BARDELLONA	35,2	29,6
490	Via	BAREZZI BAREZZO	244	126,82
500	Via	BARGONI ANGELO	186	119,76
510	Via	BARONIO TEODORO	913,4	595,14
530	Via	BASSI FRANCESCO MARIA	591,3	393,31
540	Via	BATTAGLIONE	789,2	328,97
550	Via	BATTISTI CESARE	413,9	315,89
560	Via	BELCAVEZZO	207,5	204,26
570	Via	BELFIORE	251,6	118,77
580	Via	BELFUSO	381,7	423,25
590	Via	BELGIARDINO	545,2	437,2
600	Via	BELLA CHIOPPELLA	52,1	61,42
610	Via	BELLA ROCCA	287	318,99
620	Via	BELL'ASPA	75,2	64,31
630	Via	BELLINI MELCHIORRE	601,1	398,9
640	Via	BELTRAMI EUGENIO	427,8	335,85
650	Via	BELVEDERE	302,4	200,28
660	Via	BEMBO	461,6	480,39
670	Largo	BENINI RODOLFO	138,5	81,69
690	Via	BERENZI ANGELO	759,9	520,2

Comune di Cremona - Elenco dei marciapiedi

710	Via	BERGAMO	5187,4	2394,63
720	Via	BERGONZI BENEDETTO	369	107,97
730	Via	BERTESI GIACOMO	492,7	455,61
750	Via	BIGNAMI CARLO	489,8	351,32
780	Via	BISSOLATI STEFANO LEONIDA	1951,1	1491,4
790	Via	BIZZARRA	150,4	149,1
800	Largo	BOCCACCIO BOCCACCINO	734	317,4
810	Via	BOCCOLI GIOVAN BATTISTA	166,9	120,34
820	Via	BOLDORI ATTILIO	338,1	294,94
850	Via	BONEMERSE	405,4	266,16
860	Via	BONIZONE	33,7	35,25
870	Via	BONOMELLI GEREMIA	1373,8	981,49
890	Via	BORGHETTO	396,1	297,18
910	Via	BORRONI GIOVANNI ANGELO	466,1	237,58
920	Via	BOSCHETTO	3695,3	1902,23
930	Via	BOSCO	829,5	462,31
940	Via	BOSCONI	301,2	93,1
970	Via	BREDA	191,9	154,87
980	Via	BREDINA	160,3	87,52
990	Via	BREMBO	773	568,12
1000	Via	BRENTI FRANCESCO	548,4	354,84
1010	Via	BRESCIA	3829	1860,28
1020	Via	BUOSO DA DOVARA	1774,2	968,61
1030	Via	DEI BURCHIELLI	865,3	432,24
1040	Via	BUSETTI GIANBATTISTA	314,5	228,95
1050	Via	CABRINI ANGELO	88,4	43,31
1060	Piazza	CACCIA ALESSANDRO	996,5	693,52
1070	Via	CACCIATORI DELLE ALPI	64,3	36,71
1080	Via	CA' DEL BINDA	181,4	71,6

Comune di Cremona - Elenco dei marciapiedi

1090	Via	CA' DEL FERRO	2493,1	1899,04
1100	Via	CA' DEL VESCOVO	2194,7	1071,56
1110	Via	CADOLINI GIOVANNI	317,2	292,26
1120	Via	CADORE	3012,9	2005,14
1130	Piazza	CADORNA LUIGI	699	279,81
1150	Via	CAFFI MARGHERITA	4,6	7,46
1160	Via	FRATELLI CAIROLI	581,4	356,01
1170	Via	CALCIATI CESARE	381,8	238,68
1180	Via	CALDARA POLIDORO	37,1	26,34
1190	Via	CALVI GIOVANNI	336,9	237,41
1200	Via	CAMBI BOMBARDA	18,1	19,44
1210	Piazza	DEI CAMILLIANI	163,3	106,63
1220	Corso	CAMPI	255,6	136,3
1240	Via	CAMPO FIORE	15,5	12,35
1250	Via	CAMPO SANTO	12,7	9,22
1270	Via	GALLETTI ALFREDO	479,8	354,48
1290	Via	CAPELLANA FRANCESCO	305	357,66
1300	Via	CAPITANO DEL POPOLO	236,8	112,32
1310	Piazza	CAPPELLANI MILITARI	192,5	127,27
1320	Via	CAPPELLETTI	17,2	40,53
1330	Via	CAPRA ALESSANDRO	210,7	199
1340	Via	CAPRERA	2254,4	1581,49
1370	Via	CARINI LUIGI	495,3	315,26
1380	Via	CARNEVALI GIOVANNI	306,4	273,23
1390	Via	CA' ROTTE	8,2	8,25
1430	Via	CASANOVA	171,3	113,97
1470	Via	CASTELFIORITO	336,3	169,9
1480	Via	CASTELFORTE	1702,2	825,42
1490	Via	CASTELLALTO	919,9	422

Comune di Cremona - Elenco dei marciapiedi

1500	Via	CASTELLEONE	4548,2	1999,45
1520	Piazza	CASTELLO	636,8	311,18
1550	Via	CASTELPIANO	292,8	128,89
1590	Via	CATTANEO CARLO	171,8	102,17
1610	Via	CATTARO	307,1	151,02
1620	Via	CAUDANA FEDERICO	1026,5	784,35
1630	Via	CAVALCABO' UGOLINO	205,2	211,25
1640	Via	CAVALIERI DI VITTORIO VENETO	570,6	266,14
1650	Via	CAVALLARA	443,9	408,24
1660	Via	CAVALLI FRANCESCO	100,5	86
1670	Via	CAVALLOTTI FELICE	447,2	300,16
1680	Via	CAVITELLI LODOVICO	199,4	236,06
1690	Via	CAVO CERCA	435,4	359,81
1700	Piazza	STRADIVARI ANTONIO (GIA' CAVOUR)	723,6	173,25
1720	Via	CAZZANIGA FULVIO	176,2	146,34
1740	Via	CERASA	59,6	60,42
1750	Via	CERESOLE	273	277,53
1760	Via	CERIOLI GASPARE	347,3	243,73
1770	Via	FRATELLI CERVI	377,8	216,48
1780	Via	CESARI GAETANO	341,9	266,27
1800	Via	CHIARA NOVELLA	727,6	491,83
1810	Vicolo	CHIESA	142,7	184,77
1820	Via	CHIESA DAMIANO	231,8	216,45
1830	Via	CHIESE	1277,5	610,5
1860	Via	DEL CIGNO	79,9	90,86
1870	Via	CIMITERO	2763,6	1242,33
1880	Via	DEI CIPRESSI	265,1	209,95
1890	Via	CIRIA	1307,3	504,79
1900	Piazza	CISALPINA	21,4	14,24

Comune di Cremona - Elenco dei marciapiedi

1920	Via	DEI CLASSICI	638,8	417,2
1950	Via	COLLETTA	342,1	208,29
1960	Via	DELLA COLOMBA	136,7	136,34
1970	Via	COLOMBARA	186	123,74
1980	Via	COLOMBO REALDO	321,1	250,94
1990	Via	COMMENDA DI MALTA	172,3	119,06
2000	Piazza	DEL COMUNE	95	81,29
2020	Viale	CONCORDIA	4198,6	1445,36
2030	Via	DEL CONSORZIO	217,1	198,37
2040	Via	CORRADINO NICOLO'	189,4	134,98
2050	Via	CORTE	141,9	111,83
2060	Via	CORTESE	82,8	101,83
2080	Via	COSTONE DI MEZZO	254,2	264,42
2100	Via	COSTONE DI SOTTO	331,5	162,34
2110	Via	COSTONINO	21,7	23,98
2120	Via	CREMA	192,2	104,4
2140	Via	CREMONINI BIANCHI GIUSEPPE	168,7	140,66
2160	Via	CROCILE	424,3	347,46
2170	Via	CROTTI ELIO	248,3	234,29
2180	Via	DA CREMONA GEROLAMO	1050,1	771,14
2190	Via	DALMAZIA	303,6	177,22
2200	Via	DANTE	6875,1	2332,66
2210	Via	DARLERIO CARLO	286,6	176,72
2220	Via	ARCHITETTI DATTARO	148,9	122,73
2230	Via	DECIA	646,4	428,89
2240	Piazza	DE LERA BERNARDINO	95,8	26,75
2250	Via	DEL MAINO ZACCARIA	160,4	225,67
2260	Via	DE' ROMANI GIOVANNI	118,1	84,57
2270	Via	DE STAURIS RINALDO	388,7	197,42

Comune di Cremona - Elenco dei marciapiedi

2280	Via	DI DIO EMMA ALFREDO E ANTONIO	458,8	281,17
2290	Via	DIRITTA	184,9	101,58
2300	Via	DIVISIONE ACQUI	243,6	139,59
2310	Via	DEI DIVIZIOLI	216,1	200,55
2330	Via	DEI DOSSI	52,9	56,11
2340	Via	DULCIA	272	258,66
2350	Via	ENDERTA'	135,8	156,91
2360	Via	ERIDANO	586,8	429,82
2380	Via	FABBRICA DEL VETRO VECCHIA	164,3	136,69
2390	Via	FAERNO GABRIELE	816,1	609,57
2410	Via	FERRAGNI LUCIANO	21,3	16,24
2420	Via	FERRAGNI ODOARDO	560,1	427,72
2440	Via	FERRARIO	140,7	173,3
2450	Via	DEI FERROVIERI CADUTI	110	73,45
2460	Piazza	DEI FILODRAMMATICI	48	62,24
2470	Via	FILZI FABIO	2687,9	1306,46
2480	Piazza	FIUME	614,2	296,19
2490	Via	FLAMINIA	1819,1	946,95
2510	Via	FOGAROLE	138,8	160,94
2520	Via	DEI FONDULO	139,3	146,55
2530	Via	FONTANA ANTONIO	931,6	383,75
2550	Via	FOPPONE	181	162,1
2560	Via	DEI FORNACIAI	443,1	332,51
2590	Via	DEI FRASSINI	505,4	400,08
2610	Via	FULCHERIA	996,4	494,47
2620	Via	GADIO BARTOLOMEO	192,1	188,45
2640	Via	GALLARATI AGOSTINO	120,9	89,63
2650	Via	GALLAZZI ALESSANDRO	484,6	231,61
2670	Galleria	KENNEDY JOHN FITZGERALD	220,3	171,62

Comune di Cremona - Elenco dei marciapiedi

2690	Piazza	GALLINA ALESSANDRO	45,3	41,97
2700	Corso	GARIBALDI GIUSEPPE	2884,1	1461,97
2710	Via	DEI GARIBALDINI	131	89,25
2720	Via	GARIBOTTI GIUSEPPE	887,4	553,23
2730	Via	GATTI BERNARDINO	258,8	251,55
2750	Via	GENALA FRANCESCO	2112	1053,87
2760	Via	GENTILE	68,6	111,08
2780	Via	GEROMINI FELICE	528,1	444,87
2810	Via	GHINAGLIA FERRUCCIO	2844,1	1117,82
2820	Via	GHISI MARTINO	531,3	338,29
2830	Via	GHISLERI ARCANGELO	993,5	508,56
2850	Via	GIARDINO	150,6	136,88
2860	Via	DEL GIGLIO	43,3	77,61
2870	Via	GIOCONDA	226,1	213,21
2880	Via	DEL GIORDANO	6114,1	2744,96
2890	Piazza	GIOVANNI XXIII	332,6	263,4
2900	Via	GIOVAN PIETRO DA RHO	200,7	135,68
2910	Via	GIUSEPPINA	10785,4	3184,71
2930	Via	DEI GONFALONIERI	184,8	128,98
2940	Via	GORIZIA	364,2	255,31
2950	Via	GRADISCA	263,7	130,37
2960	Via	GRADO	860,7	348,82
2970	Via	GRAMSCI ANTONIO	160,4	107,26
2980	Via	GRANDI GUIDO	441,6	527,33
2990	Via	GUARNERI DEL GESU'	186,5	126
3010	Via	GUINDANI VINCENZO	300,3	259,37
3020	Via	JACINI STEFANO	410,2	343,69
3030	Via	DELLE INDUSTRIE	39,6	64,08
3040	Via	INGEGNERI MARCANTONIO	127,9	89,47

Comune di Cremona - Elenco dei marciapiedi

3060	Via	DEGLI IPPOCASTANI	1409,7	540,07
3080	Via	LAGO GERUNDO	1177,7	667,84
3090	Via	LAMBRO	564,5	246,05
3100	Via	LAMO ALESSANDRO	309,3	234,74
3120	Via	LANAIOLI	62,3	77,55
3140	Via	LANDRIANI ALESSANDRO	501	381,26
3150	Via	LARGA	431,9	250,45
3160	Vicolo	LAURETANO	84,5	125,39
3170	Via	LAZZARI COSTANTINO	793,7	547,27
3190	Via	LEGIONE CECCOPIERI	658	437,98
3210	Piazza	DELLA LIBERTA'	1662,6	313,19
3220	Via	LITTA ALESSANDRO	1306,3	943,23
3240	Via	LIVRASCO	491,8	349,99
3250	Piazza	LODI	226,9	207,26
3270	Via	LOMBARDINI ELIA	126,5	66,5
3280	Via	LONATI GIOVANNI	231,7	170,56
3290	Via	LORETO	89,3	82,45
3300	Via	LUCCHINI	1239,7	683,23
3310	Via	LUGO	1203,5	827,46
3320	Via	LUNGASTRETTA	165,1	104,37
3350	Via	MACCHI MAURO	162,4	160,18
3360	Via	DEL MACELLO	2271,2	1134,57
3370	Via	MADONNINA	910,5	722,87
3380	Via	DEI MAESTRI MURATORI	450,5	245,02
3390	Via	MAFFEZZOLI GIOVANNI	117,3	102,24
3400	Via	MAGAZZINI GENERALI	666,2	341,2
3410	Via	MAGENTA	573,4	470,48
3440	Via	MALCANTONE	25,4	27,86
3450	Via	MALOMBRA RICCARDO	145,5	186,99

Comune di Cremona - Elenco dei marciapiedi

3460	Via	MANFREDINI GIOVANNI	196,8	131,12
3470	Via	MANINI	1131	919,55
3490	Via	MANNA RUGGERO	1156,1	676,58
3500	Via	MANTOVA	3965,7	1758,49
3510	Via	MANZONI ALESSANDRO	701	491,24
3520	Via	MARASCA BASSA	14,7	9,8
3530	Piazza	MARCONI GUGLIELMO	295,4	242,84
3550	Via	DEL MARIS	501,6	327,96
3560	Via	MARMOLADA	733,7	367,05
3580	Via	MARTIRI DI SCLEMO	260	133,07
3590	Via	MARZANO	22,8	19,6
3600	Via	MASSAIA CARD. GUGLIELMO	772,5	376,12
3610	Via	MASSAROTTI ANGELO	4959,4	2327,89
3620	Corso	MATTEOTTI GIACOMO	1183,2	702,46
3630	Vicolo	MAURINO	163,4	169,91
3640	Via	MAZZABUE	34,8	12,64
3660	Corso	MAZZINI GIUSEPPE	598,7	398,67
3680	Via	MELLA	931,4	388,94
3690	Via	MELONE ALTOBELLO	571,5	371,09
3700	Via	MERCATELLO	299,5	219,09
3730	Via	MIGLIARO	1182,4	958,85
3740	Piazza	MIGLIAVACCA SEBASTIANO	841,1	441,75
3760	Via	MILANO	5340	2227,56
3770	Via	MILAZZO	628,7	559,08
3780	Via	DEI MILLE	904,6	709,62
3790	Via	MINCIO	1722,6	929,79
3810	Via	MINZONI GIOVANNI	116	84,08
3820	Piazza	MIRABELLO	56,2	32,4
3830	Via	MIRADORI LUIGI	348	218,08

Comune di Cremona - Elenco dei marciapiedi

3850	Via	MONTE GRAPPA	442,3	171,5
3860	Via	MONTELLO	2040	926,57
3870	Via	MONTE NERO	909,2	368,8
3880	Via	MONTEVERDI CLAUDIO	310,2	204,45
3890	Via	MONTI ANGELO	357,2	71,37
3900	Via	MORBASCO	240,2	191,45
3920	Via	MORSENTI ANGELO	108,4	97,25
3930	Via	MOSA	769,3	288,5
3970	Via	DEI NASTURZI	9	8,73
3990	Via	DEI NAVAROLI	1384,1	706,77
4000	Via	DEI NAVIGATORI PADANI	595,6	399,78
4030	Via	NOVASCONI ANTONIO	357,8	211,64
4040	Via	NOVATI FRANCESCO	2639	1300,25
4050	Via	OBERDAN GUGLIELMO	161,7	140,49
4060	Via	OFFREDI	47,5	34,39
4070	Via	OGLIO	370,7	221,02
4100	Via	OLONA	2290,5	1056,14
4110	Via	OMODEO GIOVANNI	548,8	379,59
4120	Via	DEGLI ONTANI	452,9	346,31
4130	Via	DEGLI OPIFICI	893,3	431,12
4150	Via	DEGLI ORTI ROMANI	1080,3	611,73
4160	Via	OSCASALI	300,8	203,97
4170	Largo	PRIORI EMILIO	1428,8	391,06
4190	Via	OTTOLINI ANGELO	1036,1	592,19
4200	Piazza	DELLA PACE	235,5	150,18
4220	Largo	PAGLIARI GIACOMO	288,1	176,74
4230	Via	PALESTRO	2750,5	1153,73
4240	Via	PALIO DELL'OCA	316,1	281,13
4250	Via	PALLAVICINO UBERTO	348,9	245,17

Comune di Cremona - Elenco dei marciapiedi

4270	Via	PAOLUCCI DE' CALBOLI FOLCIERI	1273,3	483,01
4290	Via	PARRACACCIA	626,4	392,7
4300	Via	PASSIRANO	173,5	191,74
4310	Via	PASUBIO	187,4	96,38
4330	Piazza	DEI PATRIOTI	674,2	329,55
4350	Via	PEDONE GASPARE	2942,4	1077,25
4360	Via	PEDRATTI IGNAZIO	356,2	258,71
4370	Via	PENNELLI	825,2	352,15
4390	Via	PERNICE ALFREDO	479,7	358,15
4410	Via	PERSICO	1950	935,25
4420	Vicolo	PERTUSIO	175,9	230
4430	Via	PERUGINO PIETRO	331,9	215,03
4440	Via	DEI PESCATORI	311,7	176,65
4450	Via	DEI PETTINARI	77	140,55
4460	Via	PIAVE	1497,1	711,82
4480	Via	PICENENGO	143,3	42,52
4500	Via	PIPPIA	576,6	418,94
4510	Via	PISONE ALESSANDRO	394,3	249,57
4520	Via	PLASIO GIOVAN BATTISTA	529,4	427,32
4530	Via	PLATANI	690	301,62
4540	Via	PLATINA GIOVANNI MARIA	898,6	607,19
4550	Viale	PO	7483,1	1856,2
4560	Via	POFFA GIOVANNI FRANCESCO	476	313,61
4570	Via	POFFACANE	172,9	193,36
4580	Via	POLLUCE	29,7	36,47
4590	Via	PONCHIELLI AMILCARE	362,5	203,66
4610	Viale	CAMBONINO	4067,5	1860,15
4620	Largo	PORTA CARLO	125,8	93,46
4630	Via	PORTA DEL TEMPIO	362,9	112,37

Comune di Cremona - Elenco dei marciapiedi

4640	Via	PORTA MARZIA	94,8	156,65
4650	Via	PORTA PO VECCHIA	115	91,96
4660	Via	PORTINARI DEL PO	143,4	73,83
4680	Via	POSTUMIA	3540,8	2040,68
4690	Via	POZZOLI TARQUINIO	181,1	42,03
4710	Via	DELLE PRIMULE	60,9	47,82
4720	Piazza	QUATTRO NOVEMBRE	638,8	234,77
4730	Via	RABBONI GIUSEPPE	771,5	402,66
4740	Via	RACCHETTA	110,8	92,64
4760	Largo	RAGAZZI DEL '99	468,1	218,59
4770	Via	RAIMONDI ELISEO	131,1	122,1
4780	Via	RATTI MONS. GIULIO	106,3	87,56
4790	Via	REDEGATTI	240,6	272,53
4800	Via	REGINA TEODOLINDA	166	170,25
4810	Via	RIALTO	812,8	421,44
4820	Via	RICCA BERNARDINO	186	122,34
4830	Via	RIGLIO	443,6	310,02
4840	Via	RIGOTTI CARLO	97,8	94,5
4850	Via	RIPARI PIETRO	180,2	116,55
4870	Piazza	RISORGIMENTO	1172,5	288,62
4880	Via	RIVA FREDDA	207,6	324,65
4890	Via	RIVELLI GALEAZZO	331,7	171,89
4900	Via	RIZZI ANTONIO	128,3	92,3
4910	Via	ROBOLOTTI FRANCESCO	336	220,45
4920	Piazza	ROMA	1355,5	815,15
4930	Via	RONCHI	275	137,56
4940	Via	ROSARIO	1146,4	523
4950	Via	DELLE ROSE	120,1	138,87
4960	Via	FRATELLI ROSSELLI	400,5	255,6

Comune di Cremona - Elenco dei marciapiedi

4970	Via	ROVERETO	352,9	242,82
4980	Via	DEI RUSTICI	364,7	360,47
4990	Via	SABOTINO	894,7	457,32
5000	Via	SACCHI ETTORE	735,9	620,31
5020	Via	DEL SALE	2194,8	1003,76
5050	Via	SALOMONI MELCHIORRE	123,8	106,77
5060	Via	SAMMACHINI ORAZIO	743,6	504,76
5080	Piazza	SANT'AGOSTINO	321,6	242,03
5090	Via	SANT'AMBROGIO	1101,1	712,57
5100	Piazza	SANT'ANGELO	281,8	203,16
5110	Via	SANT'ANTONIO DEL FUOCO	467,1	415,48
5120	Via	SANTA BARBARA	138,7	120,68
5140	Via	SAN BASSANO	38,6	78,27
5150	Via	SAN BERNARDO	541,8	321,15
5180	Via	SANTA CROCE	218,3	135,99
5190	Via	SANT'ERASMO	199,2	179,91
5200	Via	SAN FELICE	1791,5	1157,82
5210	Via	SAN FRANCESCO D'ASSISI	1363,1	805,23
5220	Via	SAN GALLO	63,1	52,05
5240	Via	SAN GIUSEPPE	206	233,31
5250	Via	SAN GORGONIO	471,9	284,55
5260	Via	SAN LORENZO	525,9	241,02
5270	Piazza	SANTA LUCIA	118,4	99,99
5280	Via	SAN MARCO	79,6	120,01
5290	Via	SANTA MARIA IN BETLEM	772,9	408,6
5300	Via	SAN MARTINO	169	169,14
5310	Piazza	SAN MICHELE	187,6	99,73
5330	Via	SANT'OMOBONO	162,3	156,12
5340	Piazza	SAN PAOLO	351,8	164,82

Comune di Cremona - Elenco dei marciapiedi

5360	Via	SAN PREDENGO	57,4	53,37
5380	Via	SAN ROCCO	2438	1305,13
5390	Via	SAN SALVATORE	128,7	132,98
5400	Via	SAN SAVINO	1346,8	581,18
5410	Via	SAN SEBASTIANO	84,3	68,13
5420	Via	SAN SIRO	114,9	83,11
5430	Via	SAN TOMASO	167,6	161,47
5440	Via	SAN ZENO	144,5	108,32
5450	Via	SARDAGNA EMANUELE	634,6	404,11
5460	Largo	SARPI PAOLO	331	245,69
5470	Via	SATURNO	5109	746,42
5480	Via	SAURO NAZARIO	471,5	111,18
5490	Via	AGLI SCALI	885	336,74
5500	Via	SCOTTI LUDOVICO	249	172,55
5510	Via	SECCHI LUIGI	386	303,4
5540	Via	SEMINARIO	2758,2	996,24
5550	Via	SERAFINA	434,1	395,08
5560	Via	SERIO	1977,7	832,08
5570	Via	SESTO	3375,3	1607,87
5590	Via	SFORZA FRANCESCO	217,6	146,06
5600	Via	SICARDO VESCOVO	219,9	208,45
5610	Via	SIGNORI ETTORE	465,7	275,55
5620	Via	SOLDI ESILDE	904,1	573,72
5630	Via	SOLDI FRANCESCO	1409	684,94
5640	Via	SOLFERINO	262,2	237,75
5650	Piazza	SOMENZI TOMMASO	456,6	303,21
5660	Via	SOMMI PICENARDI GALEAZZO	147,3	99,24
5670	Vicolo	DELLE COLONNETTE	95,1	97,8
5680	Via	SPALATO	876,9	212,88

Comune di Cremona - Elenco dei marciapiedi

5690	Via	SPECIANO CESARE	132,2	130,24
5700	Via	SPERANZA CARLO	114,3	132,76
5760	Via	STELLA	50	118,5
5770	Via	STENICO	369,5	340,32
5780	Corso	CAVOUR CAMILLO (GIA' STRADIVARI)	178,8	116,69
5810	Vicolo	STRETTO	114,5	145,74
5820	Via	TAGLIAMENTO	463,6	237,55
5830	Via	TEDALDI FORES CARLO	82,5	81,2
5850	Via	TIBALDI GAETANO	279,4	264,72
5860	Via	TICINO	1527,8	957,97
5870	Via	DEI TIGLI	250,8	157,39
5900	Via	TOFANE	643,3	424,02
5910	Via	TOLMEZZO	14,2	8,81
5930	Via	TOMBINO	537,6	256,26
5940	Via	TONANI AMEDEO	1484,5	819,4
5950	Via	TORCHIO	190,1	91,69
5960	Via	DELLA TORRE	210,4	227,33
5970	Via	TORRIANI JANELLO	126,5	166,71
5980	Via	TOTI ENRICO	761,6	459,93
5990	Via	STAUFFER WALTER	206,5	110,51
6000	Vicolo	TRAVERSO	116,2	152,98
6010	Via	TRAVESIO GIOVANNI	337,8	220,16
6020	Via	TREBBIA	3316,5	1306,33
6030	Via	TRECCHI SIGISMONDO	674,4	372,84
6040	Viale	TRENTO TRIESTE	6348,2	2497,07
6050	Via	TRE RE	53,5	79,71
6060	Via	DEI TRIBUNALI	621,3	352,53
6070	Via	TROTTI GIOVAN BATTISTA	190,7	214,52
6090	Via	UGOLANI DATI	449,8	311,69

Comune di Cremona - Elenco dei marciapiedi

6100	Via	UMILIATI	104,1	134,29
6110	Via	UNDICI FEBBRAIO	2631,2	955,37
6120	Corso	VACCHELLI PIETRO	487,3	367,19
6130	Via	VAL BREMBANA	337,9	307,67
6140	Via	VAL CAMONICA	375,6	277,49
6170	Via	VAL SABBIA	362,7	246,52
6180	Via	VAL SERIANA	263,1	198,3
6190	Via	VAL TELLINA	291,7	238,69
6200	Via	VAL TOCE	726,2	434,13
6210	Via	VAL TROMPIA	88,3	76,11
6230	Via	DEL VASTO	190,7	120,51
6240	Via	VECCHIA	438,6	282,03
6250	Via	DEL VECCHIO PASSEGGIO	230,7	100,22
6260	Corso	VENTI SETTEMBRE	1122	666,89
6270	Piazza	VENTIQUATTRO MAGGIO	201,6	85,84
6280	Via	DELLE VERBENE	34	27,59
6290	Via	VERDI GIUSEPPE	661,1	204,19
6300	Via	VERSECCHI	112,3	95,15
6310	Piazza	VIDA MARCO GEROLAMO	176,3	122,43
6320	Via	VILLA GLORI	428,9	393,87
6330	Piazza	CAPPI GIUSEPPE	80	49,07
6350	Via	VIRGILIO	164	209,43
6370	Via	VITALI GIOVAN BATTISTA	365,9	230,5
6380	Via	VITTORI CARLO	1247,8	608,7
6390	Corso	VITTORIO EMANUELE II	1974	922,59
6400	Via	VOGHERA LUIGI	300,1	360,06
6410	Via	VOLONTARI DEL SANGUE	816,9	501,76
6420	Via	VOLTURNO	764,9	605,33
6430	Piazza	SANT'ANTONIO MARIA ZACCARIA	235,1	154,85

Comune di Cremona - Elenco dei marciapiedi

6440	Via	ZAIST GIOVAN BATTISTA	128,3	84,94
6460	Via	ZAPPONI GIUSEPPE	127,5	72,1
6470	Via	ZARA	390,1	199,74
6500	Via	BUGADA CARLO	167,5	113,79
6540	Via	FLORES MARIO	99,5	54,58
6560	Via	FRATELLI D'ITALIA	529,2	353,51
6570	Via	FORMIS ANGELO	146,7	110,49
6580	Via	BERNAMONTI DANTE	554,1	379,26
6590	Via	ROSSINI GINO	334,8	249,51
6600	Via	DELLA CASTELLA	461,2	336,1
6610	Via	DEL CARROCCIO	408,3	329,55
6630	Via	PASSOLOMBARDO	75	62,86
6640	Via	PRIMO MAGGIO	1368,3	699,23
6650	Via	CRESPI GIOVAN BATTISTA	786,1	456,07
6660	Via	BRODOLINI GIACOMO	577,7	322,29
6670	Via	DI VITTORIO GIUSEPPE	1210,8	723,11
6680	Via	GRANDI ACHILLE	1125	686,77
6700	Via	BUOZZI BRUNO	70,7	60,51
6710	Via	BOTTI RENZO	135,3	45,18
6720	Via	AGRESTE	738,4	427,03
6840	Via	BIAZZI MARIO	555,3	355,05
6860	Via	MARTINI PALMIRO	133	109,18
6880	Via	MOCCHINO ALBERTO	107,1	100
6900	Via	DIOTTI GIUSEPPE	143,5	93,13
6910	Via	MAGNASCO ALESSANDRO	699,5	513,76
6930	Via	GALEOTTI SEBASTIANO	198,7	128,65
6940	Via	ROMANINO GIROLAMO	434,2	296,28
6980	Via	NUVOLONE PANFILO	2242	1310,04
7000	Via	COLOMBI BORDE FRANCESCO	953,3	300,5

Comune di Cremona - Elenco dei marciapiedi

7010	Via	BUSINI MARIO	210	94,54
7030	Via	DEI CARBONARI	767,4	381,5
7060	Via	CORAZZINI SERGIO	181,6	130,86
7080	Via	ACQUAVIVA	678	322,86
7090	Via	ASPRMONTE	634	405,5
7100	Via	BIXIO NINO	726	385,78
7160	Via	MAFFI MAFFINO	803,8	521,73
7180	Via	PAULLI GIUSEPPE	394,1	225,01
7200	Via	PIEMONTE LOMBARDO	922,1	521,72
7210	Via	SAN FILIPPO	65,7	60,67
7220	Via	SOLOMOS DIONISO	1085,9	625,46
7230	Via	TACITO	348,1	168,77
7240	Via	VAL DI PADO	396	142,55
7260	Via	VERZELLETTI ARTURO	106,6	78,12
7270	Via	ZANA NINO GIUSEPPE	624,8	418,67
7280	Piazza	ZELIOLI LANZINI ENNIO	613,2	298,32
7290	Via	CESURA DANZIO	493	380,15
7300	Via	DELL'AQUILA	1057,9	643,02
7310	Via	FATEBENEFRAPELLI	2732,4	1195,44
7320	Via	MENTANA	456	330,99
7330	Via	SANTA CATERINA	511,9	399,76
7340	Via	VOLONTARI DEI VOSGI	659,6	478,64
7430	Via	DOSSO	994,4	657,62
7450	Via	CAVO COPERTO	71,6	35,3
7480	Via	MARSALA	23,7	22,04
7490	Via	VILLINO BIANCO	51,5	40,02
7500	Piazza	DELL'AGRICOLTURA	72,9	47,4
7530	Via	CASCINETTO	471	332,46
10010	Via	INVALIDI DEL LAVORO	1404,9	846,98

Comune di Cremona - Elenco dei marciapiedi

10015	Via	DEL CHIESOTTO	18,1	19,81
10017	Via	DE CAROLIS VINCENZO	699,1	358,95
10019	Largo	BIANCHI ISIDORO	665,3	153,15
10021	Via	BISSOLINA	759,9	431,55
10022	Via	DEI CAPPUCCINI	1775,8	859,52
10023	Via	CORTE DE' MONACI	89,3	28,01
10024	Via	ANTICHE FORNACI	240,9	141,75
10025	Via	PAMPURINO ALESSANDRO	730,3	473,9
10027	Via	LAMBRI STEFANO	86,3	78,97
10028	Via	GIOVANNI DA PORDENONE	290,6	229,31
10029	Via	AGOSTA CRISTOFORO	223,3	193,54
10032	Via	ABBA GIUSEPPE CESARE	64,8	39,34
10033	Via	CALATAFIMI	56,9	56,03
10034	Via	BEZZECA	46,5	51,19
10035	Via	OSPEDALETTO	215	116,64
10041	Via	BREDINETTA	821,8	555,27
10042	Via	BASTIDA	288,9	247,96
10043	Piazza	ATLETI AZZURRI D'ITALIA	375,2	303,85
10048	Via	MALAGAVAZZO CORIOLANO	107,1	95,97
10049	Via	NEGRONI PIETRO	25,7	16,46
10051	Via	SONSIS GIUSEPPE	628,1	391,68
10054	Via	PALOSCA	1350,1	547,3
10055	Piazza	DELLE TRANVIE	1335,1	404,13
10056	Via	MAESTRI DEL LAVORO	536,7	319,33
10058	Contrada	SANTA TECLA	517,8	325,95
10059	Via	PALAZZINA	204,2	158,03
10062	Via	DELLA CERAMICA	416	271,9
10065	Via	DELLE QUERCE	374,9	230,99
10066	Via	VISIOLI CARLO DOMENICO	205,3	135,33

Comune di Cremona - Elenco dei marciapiedi

10067	Via	RUFFINI DANTE	452,3	230,25
10068	Via	GOSI MARTINO	223,3	179,75
10069	Via	BASSIANO GIOVANNI	57,9	51,26
10078	Autostrada	A21 TO-PC-BS	960,9	298,56
10079	Piazza	DELLA CROCE ROSSA	322,3	171,95
10081	Piazza	PRATO VERDE	113,5	67,08
10084	Via	CASELLA	611,9	414,71
10085	Via	VERDELLO	671	432,75
10086	Via	CASTAGNA	234,4	147,72
10087	Via	POLI BALDASSARRE	326,6	208,91
10088	Via	OLDOINI GREGORIO	362,9	194,36
10090	Via	CONTI VINCENZO	101,7	66,58
10091	Via	DRAGONI CRISTOFORO	157	64,81
10092	Via	ASTORI MONS. GUIDO	358,5	226,02
10093	Via	VAIRANI TOMMASO AGOSTINO	990,4	559,82
10094	Via	SOTTODOSSO	62,7	46,13
10095	Via	MONTANI GIUSEPPE	173,2	119,02
10096	Via	CORAZZI PAOLO	52,2	34,62
10097	Via	BIBACULO MARCO FURIO	122,8	66,1
10098	Via	GAZZOLETTO	633,1	295,51
10099	Via	DELLA LUNA	199,8	59,34
10100	Via	BELLO' DON CARLO	214,9	137,2
10103	Largo	DEGLI SPORTIVI	655,3	232,85
10109	Via	FEZZI ELDA	276,5	129,69
10110	Via	CASCINA SPALLE	497,5	158,07
10111	Via	SOLDI FIORINO	48,1	33,82
10114	Via	TARTESIO MARCO PAOLO	471,9	303,42
10120	Via	FERRARONI PIERO	859,3	558,86
10122	Via	GAETANI DANIELE	281,5	176,73

Comune di Cremona - Elenco dei marciapiedi

10123	Via	DELLA VECCHIA DOGANA	1306,4	677,69
10126	Via	REBUSCHINI BEATO ENRICO	1270,7	276,98
10127	Via	DEL BROLO	459,7	278,18
10129	Via	DELLE VIOLE	312,8	189,91
10131	Via	DELLE VIGNE	60,6	41,34
10133	Via	RASTELLI VITO	12,2	15,72
10136	Via	MOSCONI MONS. NATALE	1243,8	672,37
10138	Via	DELLA FOGARINA	79,8	76,1
10147	Via	DEGLI OSPEDALIERI	100,1	34,22
10148	Via	DEI SABBIONI	392,9	248,54
10149	Via	TRATTATI DI ROMA	915,9	524,74
10150	Via	FALCONE GIOVANNI E BORSELLINO PAOLO	1521,8	873,09
10151	Via	ACERBI CARLO	1657,2	519,61
10152	Via	DEI CILIEGI	73	74,52
10155	Via	DELL'ARTIGIANATO	1669,3	958,97
10156	Via	DEL COMMERCIO	404,5	275,27
10159	Via	DELLE FIAMME GIALLE	3299,3	1055,62
10160	Via	ITIS	548,1	236,3
10161	Via	DEL CONVENTO	417,3	257,67
10162	Via	SANTA MARIA DEL BOSCHETTO	458,4	282,59
10163	Via	CA' MAGRA	476,2	296
10164	Via	CA' DELL'ORGANO	695,2	446,72
10168	Via	DEI GELSI	409,8	277,3
10169	Via	DELLE ROBINIE	161,6	103,5
10170	Via	DELLE FORZE ARMATE	399,3	99,96
10171	Via	PAVIA	15	19,06
10174	Via	PROTTI ALDO	85,4	108,44
10175	Largo	CARELLI MADRE AGATA	119,2	74,54
10179	Via	DELLE FARNIE	172,7	112,79

Comune di Cremona - Elenco dei marciapiedi

10180	Via	GERELLI ENNIO	85,1	57,81
10181	Via	MODESTI GIUSEPPE	158,1	110,93
10182	Piazzetta	GUALAZZINI UGO	38,1	42,79

mq 416.080,40

ml 227.787,60

mq 416.080,40 -9.394,70

406.685,70 mq



Cremona

COMUNE DI CREMONA

CAPITOLATO PRESTAZIONALE
SERVIZIO NEVE E ANTIGHIACCIO

Ing. Marco Pagliarini

Documento firmato digitalmente
ai sensi del Testo Unico DPR 445/2000 e del Dlgs 82/2005

Art. 1 - OGGETTO DEL SERVIZIO

L'oggetto è l'affidamento del servizio sgombero neve e spargimento cloruri sulle strade comunali, compreso marciapiedi e pista ciclabili e su tutte le aree ad uso pubblico di competenza del Comune.

L'ambito di intervento è stabilito da apposito elenco delle strade, piazze marciapiedi e piste ciclabili e con le modalità indicate nella planimetria "percorso lame" e nelle "prescrizioni operative" allegati al contratto di servizio.

Il Comune provvederà all'aggiornamento dei documenti suddetti, in caso di nuove acquisizioni e/o cessioni, e trasmetterà alla Società le variazioni apportate.

Il servizio sgombero neve e antighiaccio riguarda il periodo compreso tra:

il 01 Novembre _____ e il 15 Aprile _____ .

Art. 2 – IMPORTO DEI LAVORI

L'importo dei lavori è definito dallo stanziamento annuo di spesa corrente sulla base del bilancio di previsione approvato annualmente dal Comune di Cremona.

L'affidamento delle prestazioni, da parte del soggetto gestore del servizio è subordinato all'accertamento dell'entrata da parte del comune di Cremona e verrà autorizzato dal direttore del settore Lavori Pubblici.

Art. 3 - ELENCO LAVORAZIONI

Sono comprese nelle prestazioni la mano d'opera, i noli, e le forniture necessarie per l'esecuzione a regola d'arte dei lavori in oggetto:

Le prestazioni comprendono:

- 1) l'organizzazione del servizio neve e antighiaccio;
- 2) lo sgombero delle strade, piazze, marciapiedi e piste ciclabili dalla neve mediante mezzi meccanici ovvero lame oblique collocate su autocarri, trattori e pale gommate, e mediante interventi manuali.
- 3) lo spargimento di cloruri da eseguire sulle piazze, strade e marciapiedi mediante l'utilizzo di spargi sale e mediante interventi manuali.
- 4) l'allontanamento della neve, ove previsto;
- 5) la reperibilità 24/24.

I lavori sono svolti :

- secondo le esigenze e gli indirizzi forniti dal Comune;
- secondo le indicazioni dettate dal Piano Neve e Antighiaccio definito di comune accordo tra la Società e il Comune;

- nel rispetto del Dlgs 81/2008 in materia di tutela della salute e della sicurezza nei luoghi di lavoro e successive modificazioni ed integrazioni;
- nell'osservanza delle prescrizioni di legge contenute nel Codice della Strada D.L.30/411992 n. 285, nel regolamento al C.d.S. D.P.R. 16/1211992 n. 495 con le successive modificazioni e integrazioni, circolare del 22/2/2013.

Art. 4 - IMPEGNI DEL COMUNE

Il Comune s'impegna a garantire, attraverso i propri uffici tecnici ed il Comando di polizia Municipale, le fasi di allertamento e chiamata dei mezzi, nonché l'affiancamento di supporto ai tecnici della Società per il coordinamento ed il controllo delle operazioni e per tutte le necessità tecniche e di Protezione civile che dovessero presentarsi durante gli interventi.

Il Comune s'impegna altresì a mettere a disposizione della Società i mezzi di sua proprietà, utili agli interventi sopra descritti.

Art. 5 – MODALITA' DI VALUTAZIONE DEI LAVORI E RENDICONTAZIONE

Le prestazioni saranno valutate a misura (operatività) e a corpo (reperibilità) e retribuite con l'applicazione dei prezzi unitari dell'allegato elenco prezzi.

Detti prezzi sono comprensivi di tutti gli oneri e prestazioni e sono fissi ed immutabili.

La rendicontazione degli interventi eseguiti, con l'indicazione degli importi, dovrà pervenire agli uffici quando richiesto dal Comune. L'importo dovrà essere comprensivo degli oneri indiretti spettanti alla Società.

Art. 6 - PREROGATIVE – RESPONSABILITA' – OBBLIGHI

Nell'ambito del capitolato prestazionale la Società ha le seguenti prerogative:

- gestione del servizio mediante organizzazione, esecuzione e direzione dei lavori;
- utilizzazione di proprie risorse umane, attrezzature, materiali e finanziarie;
- utilizzazione di risorse di terzi, imprese appaltatrice per l'attuazione dei lavori;

le seguenti responsabilità:

- assunzione di ogni e qualsiasi responsabilità connessa alla gestione del servizio affidato, con dotazione di adeguata assicurazione RCT, in rapporto anche al budget annuale di gestione e prestazioni da eseguire
- attuazione degli indirizzi programmatici del Comune di Cremona e delle osservazioni derivanti dalla funzione di vigilanza e controllo da parte del settore competente.

i seguenti obblighi:

- osservanza della normativa nazionale in materia di affidamento, esecuzione lavori e forniture - Codice dei contratti pubblici relativi a lavori, servizi e forniture, D.P.R. 5 ottobre 2010. n.207;
- osservanza del D.M.145/2000;
- osservanza del Dlgs 81/2008 in materia di tutela della salute e della sicurezza nei luoghi di lavoro

- e successive modificazioni ed integrazioni;
- la società dovrà adottare tutte le misure tutti gli adempimenti per evitare il verificarsi di danni alle opere, all'ambiente, alle persone e alle cose nell'esecuzione dei lavori.
- osservanza della normativa nazionale, regionale e comunitaria in materia di tutela dell'ambiente;
- di assicurare il soddisfacimento dei servizi nella quantità e qualità richiesta;
- osservanza degli indirizzi programmatici del Comune di Cremona e delle osservazioni derivanti dalla funzione di vigilanza e controllo da parte del settore competente;
- rendicontazione delle opere eseguite, durante e a fine lavori;
- osservare e far osservare ai propri dipendenti tutte le disposizioni contenute nelle leggi e regolamenti in vigore ed emanati durante il periodo di affidamento del servizio, comprese le norme, regolamenti ed ordinanze comunali;
- fornire tutte le informazioni e la documentazione relativa ai lavori eseguiti richiesti dal Comune di Cremona.

Art.7 - ONERI FINALIZZATI DIRETTAMENTE ALL'ESECUZIONE DEI LAVORI

Sono a carico della Società l'acquisizione dei vari permessi di plateatico e le ordinanze in merito alla viabilità stradale;

Art.8 – CONSEGNA LAVORI

Previa trasmissione all'Amministrazione delle seguenti informazioni:

- elenco ditte impegnate nelle operazioni;
- elenco mezzi e copia della relativa carta di circolazione;
- nominativi dei conducenti dei mezzi;
- nominativi responsabili tecnici delle ditte.

Art.9 – INIZIO E ANDAMENTO LAVORI

I lavori dovranno essere svolti con alacrità e regolarità, nel rispetto del Codice della Strada e della normativa sulla sicurezza del lavoro.

Art.10 - ESECUZIONE DEI LAVORI

Le operazioni di sgombero neve verranno eseguite con squadre di operai con interventi manuali, con autocarri, trattori o pale gommate attrezzati con lame oblique od altre attrezzature idonee.

Dovrà essere garantita la perfetta efficienza dei mezzi e l'efficienza fisica del personale da impiegare in considerazione del particolare tipo di lavoro da svolgere.

Particolare attenzione dovrà essere posta per lo sgombero neve sui ponti con presenza di giunti. A tale proposito si rammenta di porre particolare attenzione alla obliquità delle lame spazzaneve che non dovranno avere inclinazione inferiore ai 15° onde evitare danneggiamenti ai giunti stessi.

Le lame sgombraneve e gli spargisale dovranno essere omologati.

Art.11 - ONERI FINALIZZATI ALL'ESECUZIONE DEI LAVORI

L'approntamento dei mezzi, ovvero, il montaggio degli sgombraneve e della relativa attrezzatura di aggancio, degli spandisale, delle attrezzature e loro comandi, delle apparecchiature luminose e di

segnaletica che sarà eseguito presso officine qualificate.

Eeguire prova d'aggancio e verifica funzionalità lame e spargisale entro la data prefissata.
Ogni attrezzatura da provare, dovrà essere verificata con la motrice per cui è stata collaudata.

L'installazione su ogni trattore/autocarro con lama o spargisale il "Navigatore Satellitare" da utilizzare sul territorio della città di Cremona e il numero identificativo della lama;

Art.12 - ULTIMAZIONE DEI LAVORI

La Società comunicherà all'amministrazione comunale l'ultimazione dei lavori e trasmetterà la rendicontazione di quanto eseguito con relativi costi sostenuti.

Art.13 - DETERMINAZIONE DI NUOVI PREZZI

Per gli interventi di manutenzione ordinaria, quando sia necessario eseguire una specie di lavorazione non prevista dal contratto o adoperare materiali di specie diversa o proveniente da luoghi diversi da quelli previsti, prima della loro esecuzione i nuovi prezzi delle lavorazioni o materiali si valutano:

1. desumendoli dal prezzario dell'Amministrazione o dal listino della Camera di Commercio Industria e Artigianato della Provincia di Cremona;
2. ragguagliandoli a quelli di lavorazioni consimili compresi nel contratto;
3. quando sia impossibile "assimilazione, ricavandoli totalmente o parzialmente da nuove regolari analisi, effettuate con riferimento ai prezzi elementari in vigore alla data della formulazione dell'offerta.

I nuovi prezzi saranno approvati con determinazione dirigenziale del settore competente del Comune di Cremona.

Art.14 - DANNI A COSE O PERSONE

La Società dovrà adottare tutte le misure, comprese le opere provvisorie, e tutti gli adempimenti per evitare il verificarsi di danni alle opere, all'ambiente, alle persone e alle cose nell'esecuzione dei lavori.

L'onere per il ripristino di opere o il risarcimento di danni ai luoghi, a cose o a persone determinati da mancata, tardiva o inadeguata assunzione dei necessari provvedimenti sono a totale carico della Società, indipendentemente dall'esistenza di adeguata copertura assicurativa. (artt.103, 104, 138 e 139 Reg. art.14 C.G.

La società dovrà adottare tutte le misure tutti gli adempimenti per evitare il verificarsi di danni alle opere, all'ambiente, alle persone e alle cose nell'esecuzione dei lavori.

RIFERIMENTI NORMATIVI E REGOLAMENTARI

Per quanto non espressamente previsto o specificato dal presente capitolato prestazionale e dal contratto, l'affidamento e l'esecuzione dei lavori s'intendono subordinati al rispetto delle seguenti leggi, regolamenti e norme che s'intendono qui integralmente richiamate, conosciute ed accettate.

- a) Codice dei contratti pubblici di lavori di cui al Decreto Legislativo 12 aprile 2006, n. 163 e s.m.i.
- b) Regolamento di esecuzione ed attuazione del D.lg. 12/4/2016 n.163 di cui al D.P.R. n.207 del 05/10/2010 e s.m.i.;

- c) Legge fondamentale sulle Opere Pubbliche del 20 Marzo 1865, n.2248 allegato f (per quanto non abrogato);
- d) Capitolato Generale d'Appalto approvato con D.M. 19 APRILE 2000, N.145 (per quanto non abrogato)
- e) Codice Civile – libro IV, titolo III, capo VII “dell'appalto”, artt.1655-1677;
- f) le vigenti disposizioni di leggi, decreti e circolari ministeriali in materia di appalto di OO.PP.;
- g) tutte le disposizioni normative e retributive risultanti dai contratti collettivi di lavoro;
- h) delle leggi in materia di prevenzionee di lotta contro la delinquenza mafiosa;
- i) le norme tecniche del C.N.R., le norme U.N.I. le norme C.E.I. e tutte le norme modificative e/o sostitutive che venissero eventualmente emanate nel corso della esecuzione dei lavori;
- j) leggi, Decreti, regolamenti e circolari vigenti nella Regionali e Provinciali;
- k) Ordinanze e regolamenti comunali compresi quelli relativi alla limitazione dei cantieri e delle attività rumorose.
- l) Codice della Strada D.lgs. 30 aprile 1992 n.285 e Regolamento di Attuazione D.P.R. 16 dicembre 1992 n.495, e successive modificazioni.

Cremona 15 Marzo 2016

B. ILLUMINAZIONE SEMAFORICA – VARCHI ELETTRONICI DI ACCESSO AL CENTRO STORICO

ALLEGATO 2 SCHEMA CONTRATTO QUADRO PER GLI AFFIDAMENTI DIRETTI ALLA SOCIETA' SERVIZI PER CREMONA SRL AVENTI PER OGGETTO LA FORNITURA DI SERVIZI STRUMENTALI IN FAVORE DEL COMUNE DI CREMONA .

ELABORATI TECNICI :

- a) Elenco Semafori e Varchi Elettronici e Pannelli a messaggio variabile;
- b) Capitolato Prestazionale e Descrittivo.



Cremona

COMUNE DI CREMONA

ELENCO

- **IMPIANTI SEMAFORICI**
- **VARCHI ELETTRONICI**
- **SEGNALETICA A PANNELLI CON MESSAGGIO VARIABILE**

Ing.Marco Pagliarini

Documento firmato digitalmente
ai sensi del Testo Unico DPR 445/2000 e del Dlgs 82/2005

ELENCO VARCHI ELETTRONICI CENTRO STORICO

Ubicazione dei varchi elettronici con funzionamento sanzionatorio dalla ore 0.00 alle ore 24,00

1	Corso Mazzini intersezione via Santa Barbara
2	Corso Mazzini intersezione piazza Roma
3	Largo Boccaccino intersezione Corso XX Settembre
4	Via Sicardo Vescovo intersezione via Platina Giovanni Maria
5	Via Beltrami Eugenio intersezione via Platina Giovanni Eugenio
6	Via Cesare Battisti intersezione via Manzoni Alessandro
7	Corso Garibaldi intersezione via Villa Glori

Ubicazione dei varchi elettronici a fasce orarie e giorni settimanali con funzionamento sanzionatorio dal lunedì al venerdì dalle ore 9,00 alle ore 16,00, sabato e festivi dalle ore 0,00 alle ore 24,00

8	Piazza Roma intersezione via San Filippo
9	Via Verdi intersezione piazza Stradivari Antonio

Cremona, 11/3/2016

ELENCO PANNELLI LUMINOSI

ZTL	Postazione controllo accesso ZTL composta da: * unità periferica di elaborazione * sensore di rilevamento (non posizionabile sotto la pavimentazione stradale) * gruppo di ripresa ed illuminazione + palo di supporto	nr	9
PMV	Pannello a messaggio variabile composto da: * postazione periferica attiva * pannello alfanumerico con supporto a bandiera	nr	3
SIP	Sistema Indirizzamento Parcheggi composto da: * postazione periferica attiva; * palina o ritto; * freccia (F) d'indicazione (totale frecce nr.39)	nr.	12
PARK	Parcheggio composto da: * postazione periferica attiva * palina o ritto; * pannello informativo (sistema di rilevamento/segnalazione)	nr.	6

PSV	Indicazione Varco VTL composto da: * postazione periferica attiva; * palina o ritto; * pannello nformativo	nr.	3
<hr/>			
PP	Pannello c/o parcheggio composto da: * postazione periferica attiva; * palina o ritto; * pannello nformativo	nr.	7
<hr/>			

Cremona 11/3/2016



Cremona
COMUNE DI CREMONA

**CAPITOLATO PRESTAZIONALE
IMPIANTI SEMAFORICI - VARCHI ELETTRONICI – PANNELLI A MESSAGGIO VARIABILE**

Ing. Marco Pagliarini

Documento firmato digitalmente
ai sensi del Testo Unico DPR 445/2000 e del Dlgs 82/2005

Art. 1 - OGGETTO DEL SERVIZIO

L'oggetto è l'affidamento del servizio gestione impianti semaforici, varchi elettronici e segnaletica d'indicazione e informazione con pannelli a messaggio variabile situati nel territorio comunale ed individuati nell'elenco allegato.

L'aggiornamento del suddetto elenco compete al Comune di Cremona.

Manutenzione ordinaria:

- interventi di ripristino della segnaletica, anche non programmati, al fine di ristabilirne la funzionalità ed evitare situazioni di pericolo al transito veicolare e pedonale;
Tali interventi possono essere oggetto di programmazione, su indicazione del Comune di Cremona, o non programmati che possono scaturire da segnalazioni da autorità competente sulla vigilanza stradale, da cittadini, da segnalazioni di situazioni che abbiano causato danni a persone e cose.
- Sono compresi gli interventi di reperibilità 24/24 atti a garantire la sicurezza della circolazione stradale sia veicolare che pedonale;
- rendicontazione non oltre il giorno 10 del mese successivo, degli interventi effettuati nel mese precedente.

Manutenzione Straordinaria:

- progettazione di interventi di manutenzione straordinaria e/o nuove realizzazioni sulla base del programma delle opere pubbliche approvato annualmente dal Comune di Cremona allegato al bilancio di previsione;
- esecuzione delle opere sulla base del progetto approvato (definitivo, esecutivo);
- direzione lavori e contabilizzazione, collaudo e consegna delle opere eseguite al Comune di Cremona.
- rendicontazione a lavori ultimati e quando richiesto dal Comune.

Art. 2 – IMPORTO DEI LAVORI

L'importo dei lavori è così determinato:

MANUTENZIONE ORDINARIA: definito dallo stanziamento annuo di spesa corrente stabilito dal Comune di Cremona sulla base del bilancio di previsione approvato annualmente;

MANUTENZIONE STRAORDINARIA E NUOVE REALIZZAZIONI:

definito dallo stanziamento annuo di spesa in conto capitale stabilito dal Comune di Cremona sulla base del bilancio di previsione approvato annualmente;

L'affidamento delle prestazioni, da parte del soggetto gestore del servizio è subordinato all'accertamento dell'entrata da parte del Comune di Cremona e verrà autorizzato dal Direttore del Settore Lavori Pubblici con apposita determinazione.

Art. 3 - ELENCO PRESTAZIONI

Sono comprese nelle prestazioni la manodopera, le somministrazioni, le prestazioni e le forniture necessarie per l'esecuzione a regola d'arte.

La Società s'impegna ad eseguire per gli impianti semaforici ed il sistema varchi elettronici le seguenti prestazioni:

- 1) fornitura dell'energia elettrica, fatturata al prezzo dell'elettricità per illuminazione pubblica;

2) manutenzione degli apparecchi semaforici: la società manterrà in normali condizioni di funzionamento gli apparecchi provvedendo alla loro manutenzione ed in particolare alla pulizia delle lanterne, dei riflettori e delle apparecchiature accessorie (centralini ect), nonché degli organi di protezione e delle morsetterie;

3) ricambio delle lampade esaurite;

relativamente al corretto funzionamento del sistema semaforico coordinato in particolare deve :

- a) garantire la gestione ed il monitoraggio del sistema da centrale di controllo;
- b) garantire secondo le necessità evidenziate dal Comune di Cremona, tutte le modifiche agli impianti che si rendono necessarie per eventuali particolari (ampliamento del sistema, cantieri stradali, manifestazioni, ect);
- c) garantire in tempo adeguato la manutenzione e l'aggiornamento del sistema, sia nella parte hardware che software, affinché venga mantenuto il corretto funzionamento dello stesso. Nel dettaglio:
 - c1) sostituzione di apparati elettronici e apparati di telecomunicazione entro 48 ore (72 in caso di festività);
 - c2) sostituzione spire entro 15 gg;
 - c3) interventi su apparati calcolatori del centro operativo e centri derivati entro 48 ore;
 - c4) interventi su apparati di bordo su Mezzi di Trasporto Pubblico, comunicazione GPRS, gestioni SIM ecc da concordarsi con Gestore;
 - c5) interventi su lanterne, pali e altro materiale ordinario entro le 24 ore.
- d) garantire una manutenzione ordinaria e programmata degli apparati (pulizia armadi, verifica fibra, aggiornamenti sistema ecc.)

relativamente ai varchi elettronici ed ai pannelli a messaggio variabile, in particolare la società deve:

- a) provvedere alla gestione ed al monitoraggio del sistema da centrale di controllo, in collaborazione con la Polizia Locale ed il settore LL.PP e Mobilità Urbana, nonché provvedere alla gestione operativa finalizzata al riconoscimento dei permessi di transito e sosta in tutto il territorio cittadino, fatte salve le competenze in capo al Comune di Cremona Settore Lavori pubblici e Mobilità urbana;
 - b) garantire, secondo le necessità evidenziate dal Comune di Cremona, tutte le modifiche agli accessi che si rendano necessarie per eventuali ampliamenti e/o adeguamenti del sistema;
 - c) garantire in tempo adeguato la manutenzione e l'aggiornamento del sistema, sia nella parte hardware che software affinché venga mantenuto il corretto funzionamento dello stesso.
- 4) la provvista delle lampade e di tutto il materiale necessario al funzionamento del sistema sarà effettuata a cura e spese della Società;
- 5) Sono compresi nei presenti accordi i ricambi di lampade e le riparazioni o sostituzioni di altre parti d'impianto danneggiate o mancanti per vandalismi, per furti o per altri eventi eccezionali.
- 6) studio e progettazione esecutiva di nuovi impianti o modifiche agli impianti esistenti;
- 7) posa di nuovi impianti;

I lavori sono svolti :

- secondo le esigenze e gli indirizzi forniti dal Comune;
- secondo le indicazioni dettate dal Programma Opere Pubbliche;

- nel rispetto del Dlgs 81/2008 in materia di tutela della salute e della sicurezza nei luoghi di lavoro e successive modificazioni ed integrazioni;

Art.4 – REALIZZAZIONE DEGLI IMPIANTI

Il Comune indicherà alla Società quali dovranno essere i nuovi impianti da realizzare o quali dovranno essere modificati nell'anno successivo.

La Società su indicazione del Comune provvederà allo studio ed alla progettazione esecutiva dei nuovi impianti o delle modifiche agli impianti esistenti, nonché dei dispositivi di controllo elettronico degli accessi, dei pannelli a messaggio variabile e delle frecce elettroniche d'indirizzamento ai parcheggi sottoponendo il progetto all'esame del Comune al fine di valutare la rispondenza dello stesso a quanto richiesto con riferimento alla regolamentazione del traffico veicolare e pedonale degli accessi alla ZTL.

Art.5 – ATTIVAZIONE, DISATTIVAZIONE E MODIFICA ORARI E TEMPI DEGLI IMPIANTI

- a) L'attivazione e la disattivazione di un impianto deve essere preventivamente comunicata al dirigente del Settore Lavori Pubblici e Mobilità Urbana ed al dirigente della Polizia Locale.
- b) In particolare, dovendo disattivare un impianto, la Società dovrà dare preventiva comunicazione e concordare con il dirigente del Settore LL.PP. e Mobilità Urbana ed il Comando della Polizia Municipale i tempi dell'intervento.
- c) Il dirigente del settore LL.PP. e Mobilità Urbana ed il Comandante della Polizia municipale potrà, per particolari esigenze, disporre la disattivazione o la messa a lampeggio degli impianti.
- d) La variazione dei tempi di regolazione dei flussi di traffico e degli orari di funzionamento sarà, di norma, effettuata su espressa richiesta del dirigente del Settore LL.PP. e Mobilità Urbana, fatta salva la facoltà della Polizia Municipale d'intervenire localmente sui tempi ai fini della regolazione del traffico e di richiedere modificazioni straordinarie, nel più breve tempo possibile, per la gestione di situazioni contingenti.

Art.6 – AUTORIZZAZIONI - IMPEGNI DEL COMUNE

- a) Il Comune consente, nel rispetto delle vigenti disposizioni di legge, il passaggio e l'appoggio sul suolo pubblico e sugli edifici comunali, delle linee elettriche della Società e, in genere, l'occupazione di aree e relativo sottosuolo che si rendesse necessaria per gli impianti semaforici.
- b) Il Comune s'impegna a tenere regolati i rami e le fronde degli alberi dei viali ed in genere delle aree pubbliche, in modo che, in qualsiasi condizione meteorologica, siano esclusi o limitati i mal funzionamenti.
- c) Il Comune s'impegna inoltre a collaborare con la Società per agevolare la sua attività e dunque lo svolgimento dei servizi oggetto del presente capitolato prestazionale, in particolar modo con l'adozione tempestiva di tutti i provvedimenti comunali, nonché degli adempimenti necessari rientranti nelle competenze istituzionali del Comune.

Art.7 – MODALITA' DI VALUTAZIONE DEI LAVORI E RENDICONTAZIONE

Le operazioni effettuate saranno valutate a misura/a corpo e retribuite con l'applicazione dei prezzi unitari dell'allegato elenco prezzi.

La rendicontazione degli interventi eseguiti, con l'indicazione degli importi, dovrà pervenire agli

uffici non oltre il giorno 10 del mese successivo, relativamente agli interventi effettuati nel mese precedente. L'importo dovrà essere comprensivo dei costi indiretti della Società di gestione.

Per le nuove opere, al momento dell'emissione del certificato di regolare esecuzione e/o collaudo, la Società comunicherà al Comune di Cremona con apposita relazione il costo finale dell'opera.

La consegna dell'opera s'intende effettuata al momento della presentazione della relazione sul conto finale dell'opera stessa.

Art. 8 - PREROGATIVE – RESPONSABILITA' – OBBLIGHI

Nell'ambito del capitolato prestazionale la Società ha le seguenti prerogative:

- gestione del servizio mediante progettazione, esecuzione e direzione dei lavori;
- utilizzazione di proprie risorse umane, attrezzature, materiali e finanziarie;
- utilizzazione di risorse di terzi, imprese appaltatrice per l'attuazione dei lavori;

le seguenti responsabilità:

- presa in consegna degli impianti semaforici, dei varchi elettronici e della segnaletica d'indicazione e di informazione con pannelli a messaggio variabile;
- assunzione di ogni responsabilità connessa alla gestione del servizio affidato, con dotazione di adeguata assicurazione RCT, in rapporto anche al budget annuale di gestione e lavori assegnati;
- attuazione degli indirizzi programmatici del Comune di Cremona e delle osservazioni derivanti dalla funzione di vigilanza e controllo da parte del settore competente.

i seguenti obblighi:

- osservanza della normativa nazionale in materia di progettazione, affidamento, esecuzione lavori e forniture - Codice dei contratti pubblici relativi a lavori, servizi e forniture, D.P.R. 5 ottobre 2010. n.207;
- osservanza del D.M.145/2000;
- osservanza del Dlgs 81/2008 in materia di tutela della salute e della sicurezza nei luoghi di lavoro e successive modificazioni ed integrazioni;
- la società dovrà adottare tutte le misure tutti gli adempimenti per evitare il verificarsi di danni alle opere, all'ambiente, alle persone e alle cose nell'esecuzione dei lavori.
- osservanza della normativa nazionale, regionale e comunitaria in materia di tutela dell'ambiente;
- acquisizione di nullaosta del competente settore comunale circa l'approvazione di progetti esecutivi;
- di assicurare il soddisfacimento dei servizi affidati nella quantità e qualità richiesti;
- osservanza degli indirizzi programmatici del Comune di Cremona e delle osservazioni derivanti dalla funzione di vigilanza e controllo da parte del settore competente;
- rendicontazione degli interventi eseguiti;
- collaudo e consegna delle opere incrementative del patrimonio comunale;
- rilascio, su richiesta del Comune di Cremona, entro 10 giorni lavorativi, attestazioni certificanti il funzionamento degli apparati da utilizzarsi a fini amministrativi.
- osservare e far osservare ai propri dipendenti tutte le disposizioni contenute nelle leggi e regolamenti in vigore ed emanati durante il periodo di affidamento del servizio, comprese le norme, regolamenti ed ordinanze comunali;
- fornire tutte le informazioni e la documentazione relativa ai lavori eseguiti richiesti dal Comune di Cremona nonché le certificazioni e quant'altro necessario per adempiere agli obblighi di legge;

Art. 9 - ONERI FINALIZZATI DIRETTAMENTE ALL'ESECUZIONE DEI LAVORI

Sono a carico della società la richiesta dell'autorizzazione alla manomissione del suolo pubblico, i permessi per l'occupazione permanente e temporanea di suolo pubblico e sottosuolo e le ordinanze legate alla viabilità stradale necessari all'esecuzione dei lavori.

INIZIO LAVORI

Art. 10 - CONSEGNA DEI LAVORI

manutenzione ordinaria

Data la modesta entità degli interventi i lavori devono essere oggetto di comunicazione d'intervento.

Manutenzione straordinaria e nuove realizzazioni

La consegna dei lavori è disposta secondo quanto previsto dal capitolato speciale d'appalto e dalla normativa vigente in materia di opere pubbliche;

Art. 11 - ESECUZIONE LAVORI -

La Società, prima della consegna dei lavori, dovrà presentare al Comune il programma esecutivo dei lavori corredato con l'indicazione delle scadenze temporali e degli importi di maturazione degli stati di avanzamento, che dimostri il rispetto del termine contrattuale per l'ultimazione dei lavori.

I lavori dovranno essere svolti con alacrità e regolarità, in modo che l'opera sia compiuta nei termini stabiliti.

ESECUZIONE DEI LAVORI

APPROVVIGIONAMENTO E ACCETTAZIONE

La Società ha facoltà di scegliere il luogo ove approvvigionare i materiali, purché essi abbiano le caratteristiche indicate nella specifica voce d'elenco. Qualora la specifica tecnica prescriva una determinata località, l'appaltatore dovrà documentarne la provenienza.

Nel caso le specifiche tecniche o le voci d'elenco menzionino prodotti di una determinata fabbricazione, oppure procedimenti particolari ed esclusivi, tali indicazioni si intendono esemplificative delle caratteristiche richieste per quel prodotto e non devono essere intese come discriminatorie nei confronti di altri materiali presenti sul mercato che abbiano caratteristiche tecniche equivalenti.

I materiali e i componenti devono essere della migliore qualità, corrispondere alle prescrizioni di capitolato, alle norme sui prodotti da costruzione ed essere utilizzati solo se idonei all'impiego. I prodotti che recano il marchio CE si presumono idonei all'impiego previsto e devono essere accompagnati dall'attestato di conformità ai requisiti della specificazione tecnica che consenta l'identificazione delle caratteristiche del prodotto stesso. Per i prodotti marginali, che non hanno un'incidenza diretta sulla salute e la sicurezza, l'impiego è condizionato alla sola dichiarazione di conformità alle regole dell'arte rilasciata dal fabbricante.

I materiali, inoltre, devono corrispondere a quanto stabilito nel presente capitolato speciale: laddove non siano espressamente indicate le caratteristiche per l'accettazione dei materiali a piè d'opera, o per le modalità di esecuzione delle lavorazioni, in caso di controversia si stabilisce che saranno osservate, come requisiti minimi, le norme UNI, le norme CEI, le norme CNR, o di altri enti normatori ufficiali, al di sotto dei quali, e salvo accettazione, verrà applicata una adeguata riduzione di prezzo.

Tutti i materiali ed i componenti possono essere messi in opera solamente dopo l'accettazione provvisoria del direttore dei lavori. L'accettazione può essere definitiva solo dopo la loro posa in opera. (artt. 15, 16 e 17 C.G.; art. 16 Reg.)

La Società ha l'obbligo della presentazione del campionario o dei modelli di tutti i materiali previsti in progetto, senza alcuna esclusione, prima del loro approvvigionamento in cantiere o messa in opera.

La Società dovrà sottoporre campioni dei materiali approvvigionati in cantiere, a prove e controlli, da eseguirsi in laboratori ufficiali, nel numero necessario al completo accertamento della rispondenza delle caratteristiche previste, a spese dell'appaltatore. (art. 15 C.G.)

ULTIMAZIONE DEI LAVORI

La Società comunicherà all'amministrazione comunale l'ultimazione dei lavori.

DOCUMENTAZIONE TECNICA

Ad avvenuta ultimazione delle opere, la Società dovrà fornire all'amministrazione comunale tutta la documentazione tecnica relativa alle opere eseguite, in particolare:

- fornire tutte le certificazioni necessarie in conformità alla normativa vigente.
- documenti d'identificazione e rintracciabilità di materiali e componenti,
- manuali di funzionamento e di manutenzione delle case costruttrici;
- elenco delle eventuali parti di ricambio fornite in dotazione;
- registrazione di prove, controlli e collaudi, sia al ricevimento che in produzione e finali ;
- certificazioni sul comportamento dei materiali e delle apparecchiature fornite rilasciati da istituti ufficiali;
- disegni degli impianti tecnologici us-build, con il rilievo esatto del percorso delle reti e del posizionamento delle apparecchiature.

Tali elaborati dovranno rispecchiare le posizioni, caratteristiche e dimensioni delle apparecchiature come realmente eseguite ed essere forniti in triplice copia.

DANNI A COSE O PERSONE

La Società dovrà adottare tutte le misure, comprese le opere provvisorie, e tutti gli adempimenti

per evitare il verificarsi di danni alle opere, all'ambiente, alle persone e alle cose nell'esecuzione dei lavori.

L'onere per il ripristino di opere o il risarcimento di danni ai luoghi, a cose o a persone determinati da mancata, tardiva o inadeguata assunzione dei necessari provvedimenti sono a totale carico della Società, indipendentemente dall'esistenza di adeguata copertura assicurativa. (artt.103, 104, 138 e 139 Reg. art.14 C.G.

RIFERIMENTI NORMATIVI E REGOLAMENTARI

Per quanto non espressamente previsto o specificato dal presente capitolato prestazionale e dal contratto, l'affidamento e l'esecuzione dei lavori s'intendono subordinati al rispetto delle seguenti leggi, regolamenti e norme che s'intendono qui integralmente richiamate, conosciute ed accettate.

- a) Codice dei contratti pubblici di lavori di cui al Decreto Legislativo 12 aprile 2006, n. 163 e s.m.i.
- b) Regolamento di esecuzione ed attuazione del D.lg. 12/4/2016 n.163 di cui al D.P.R. n.207 del 05/10/2010 e s.m.i.;
- c) Legge fondamentale sulle Opere Pubbliche del 20 Marzo 1865, n.2248 allegato f (per quanto non abrogato);
- d) Capitolato Generale d'Appalto approvato con D.M. 19 APRILE 2000, N.145 (per quanto non abrogato)
- e) Codice Civile – libro IV, titolo III, capo VII “dell'appalto”, artt.1655-1677;
- f) le vigenti disposizioni di leggi, decreti e circolari ministeriali in materia di appalto di OO.PP.;
- g) tutte le disposizioni normative e retributive risultanti dai contratti collettivi di lavoro;
- h) delle leggi in materia di prevenzione e di lotta contro la delinquenza mafiosa;
- i) le norme tecniche del C.N.R., le norme U.N.I. le norme C.E.I. e tutte le norme modificative e/o sostitutive che venissero eventualmente emanate nel corso della esecuzione dei lavori;
- j) leggi, Decreti, regolamenti e circolari vigenti nella Regionali e Provinciali;
- k) Ordinanze e regolamenti comunali compresi quelli relativi alla limitazione dei cantieri e delle attività rumorose.

16 Marzo 2016

C. SEGNALETICA VERTICALE ED ORIZZONTALE

ALLEGATO 3 SCHEMA CONTRATTO QUADRO PER GLI AFFIDAMENTI DIRETTI ALLA SOCIETA' SERVIZI PER CREMONA SRL AVENTI PER OGGETTO LA FORNITURA DI SERVIZI STRUMENTALI IN FAVORE DEL COMUNE DI CREMONA .

ELABORATI TECNICI :

- a) Elenco segnaletica stradale e verticale permanente;
- b) Capitolato Prestazionale e Descrittivo.



Cremona

COMUNE DI CREMONA

**ELENCO
SEGNALETICA STRADALE VERTICALE PERMANENTE**

Ing. Marco Pagliarini

Documento firmato digitalmente
ai sensi del Testo Unico DPR 445/2000 e del Digs 82/2005

ELENCO SEGNALETICA STRADALE VERTICALE PERMANENTE

CESPITE PROVENIENTE	N. SECONDARIO	DATA INSTALLAZIONE	DEFINIZIONE DEL CESPITE	DIVISA	CONTO DI BILANCIO CAP	CdC
159000000008	0	31/12/2002	10/1OZS90VER-I-SPAZZ SEGNALETICA VERTICALE	SEGNALETICA	ABB01400	I10Z590VER
159000000008	1	31/12/2003	10/1OZS90VER-I-SPAZZ SEGNALETICA VERTICALE	SEGNALETICA	ABB01400	I10Z590VER
159000000008	2	31/12/2004	10/1OZS90VER-I-SPAZZ SEGNALETICA VERTICALE	SEGNALETICA	ABB01400	I10Z590VER
159000000011	0	31/12/2005	15/1OZS90VER-I-SPAZZ SEGNALETICA VERTICALE	SEGNALETICA	ABB01400	I10Z590VER
159000000011	1	31/12/2007	15/1OZS90VER-I-SPAZZ SEGNALETICA VERTICALE	SEGNALETICA	ABB01400	I10Z590VER
159000000011	2	31/12/2011	15/1OZS90VER-I-SPAZZ SEGNALETICA VERTICALE	SEGNALETICA	ABB01400	I10Z590VER
197400000002	0	31/12/2012	CC-RILEV. PROGETTO SISTEMI GIS	SEGNALETICA	ABAOI600	MSG0590000
159000000001	0	01/01/1995	SEGNALETICA	SEGNALETICA	ABB01400	MSG0590000
159000000001	1	01/01/1996	SEGNALETICA	SEGNALETICA	ABB01400	MSG0590000
159000000001	2	01/01/1997	SEGNALETICA	SEGNALETICA	ABB01400	MSG0590000
159000000001	3	01/01/1997	SEGNALETICA	SEGNALETICA	ABB01400	MSG0590000
159000000001	4	01/01/1997	SEGNALETICA	SEGNALETICA	ABB01400	MSG0590000
159000000001	5	01/01/1997	SEGNALETICA	SEGNALETICA	ABB01400	MSG0590000
159000000001	6	01/01/1997	SEGNALETICA	SEGNALETICA	ABB01400	MSG0590000
159000000001	7	01/01/1997	SEGNALETICA	SEGNALETICA	ABB01400	MSG0590000
159000000001	8	01/01/1998	SEGNALETICA	SEGNALETICA	ABB01400	MSG0590000
159000000001	9	01/01/1998	SEGNALETICA	SEGNALETICA	ABB01400	MSG0590000
159000000001	10	01/01/1998	SEGNALETICA	SEGNALETICA	ABB01400	MSG0590000
159000000001	11	01/01/1998	SEGNALETICA	SEGNALETICA	ABB01400	MSG0590000
159000000001	12	01/01/1998	SEGNALETICA	SEGNALETICA	ABB01400	MSG0590000
159000000001	13	01/01/1998	SEGNALETICA	SEGNALETICA	ABB01400	MSG0590000
159000000001	14	01/01/1998	SEGNALETICA	SEGNALETICA	ABB01400	MSG0590000
159000000001	15	01/01/1999	SEGNALETICA ENTRATA IN FUNZIONE AL 31/12/1999	SEGNALETICA	ABB01400	MSG0590000
159000000001	16	01/01/1998	SEGNALETICA	SEGNALETICA	ABB01400	MSG0590000
159000000001	17	01/01/1998	SEGNALETICA	SEGNALETICA	ABB01400	MSG0590000
159000000001	18	01/01/1998	SEGNALETICA	SEGNALETICA	ABB01400	MSG0590000
159000000001	19	01/01/1999	SEGNALETICA	SEGNALETICA	ABB01400	MSG0590000
159000000012	0	31/12/2005	65MSG059000CI-SEGN-MANUT. STRAORD. GENERICO	SEGNALETICA	ABB01400	MSG0590000
159000000016	0	31/12/2010	15MSG0590000 SEGNALETICA GENERICO	SEGNALETICA	ABB01400	MSG0590000
159000000002	0	31/12/2001	10MSG0590ARR IMPIANTO SEGNALETICA D'ARREDO	SEGNALETICA	ABB01400	MSG0590ARR
159000000002	1	31/12/2002	10MSG0590ARR IMPIANTO SEGNALETICA D'ARREDO	SEGNALETICA	ABB01400	MSG0590ARR
159000000002	2	31/12/2004	10MSG0590ARR IMPIANTO SEGNALETICA D'ARREDO	SEGNALETICA	ABB01400	MSG0590ARR
159000000002	3	31/12/2008	10MSG0590ARR IMPIANTO SEGNALETICA D'ARREDO	SEGNALETICA	ABB01400	MSG0590ARR
159000000015	0	31/12/2006	15MSG0590ARR IMPIANTO SEGNALETICA D'ARREDO	SEGNALETICA	ABB01400	MSG0590ARR
159000000015	1	31/12/2007	15MSG0590ARR IMPIANTO SEGNALETICA D'ARREDO	SEGNALETICA	ABB01400	MSG0590ARR
159000000015	2	31/12/2008	15MSG0590ARR IMPIANTO SEGNALETICA D'ARREDO	SEGNALETICA	ABB01400	MSG0590ARR
159000000015	3	31/12/2009	15MSG0590ARR IMPIANTO SEGNALETICA D'ARREDO	SEGNALETICA	ABB01400	MSG0590ARR
159000000005	0	31/12/2001	60MSG0590211 2001 : SEGN INCR VLE TRENTO TR	SEGNALETICA	ABB01400	MSG0590ARR
159000000006	0	31/12/2001	80MSG0590212 2001:SEGN IP INCR V BRESCIA IS	SEGNALETICA	ABB01400	MSG0590ARR
159000000007	0	31/12/2002	80MSG0590214-M-SEGNALETICA ORRIZ. S.FELICE	SEGNALETICA	ABB01400	MSG0590ORI
159000000009	0	31/12/2003	80MSG0590216-M-SEGN ORRIZ.INCR.V.GIORCANO MOSA BO	SEGNALETICA	ABB01400	MSG0590ORI
159000000010	0	31/12/2004	80MSG059021B-RIF.SEGN.A SERV.IMP.SEMAF. V. B.DA DO	SEGNALETICA	ABB01400	MSG0590ORI

ELENCO SEGNALETICA STRADALE VERTICALE PERMANENTE

159000000017	0	31/12/2012	15MSG0590RIIMPIANTO SEGNALETICA ORIZZONTAIE	SEGNALETICA	ABB01400	MSG0590ORI
159000000017	1	31/12/2013	17M0210ISORI MSG-IMP SEGNALETICA ORIZZ SEGNALETICA	SEGNALETICA	ABB01400	MSG0590ORI
159000000017	2	31/12/2014	17M0210ISORI MSG-IMP SEGNALETICA ORIZZ SEGNALETICA	SEGNALETICA	ABB01400	MSG0590ORI
159000000003	0	31/12/2001	10MSG0590TOP IMPIANTO TOPONOMASTICA	SEGNALETICA	ABB01400	MSG0590TOP
159000000003	1	31/12/2002	10MSG0590TOP IMPIANTO TOPONOMASTICA	SEGNALETICA	ABB01400	MSG0590TOP
159000000003	2	31/12/2003	10MSG0590TOP IMPIANTO TOPONOMASTICA	SEGNALETICA	ABB01400	MSG0590TOP
159000000003	3	31/12/2004	10MSG0590TOP IMPIANTO TOPONOMASTICA	SEGNALETICA	ABB01400	MSG0590TOP
159000000003	4	31/12/2005	10MSG0590TOP IMPIANTO TOPONOMASTICA	SEGNALETICA	ABB01400	MSG0590TOP
159000000013	0	31/12/2005	15MSG0590TOP IMPIANTO TOPONOMASTICA	SEGNALETICA	ABB01400	MSG0590TOP
159000000013	1	31/12/2006	15MSG0590TOP IMPIANTO TOPONOMASTICA	SEGNALETICA	ABB01400	MSG0590TOP
159000000013	2	31/12/2007	15MSG0590TOP IMPIANTO TOPONOMASTICA	SEGNALETICA	ABB01400	MSG0590TOP
159000000013	3	31/12/2008	15MSG0590TOP IMPIANTO TOPONOMASTICA	SEGNALETICA	ABB01400	MSG0590TOP
159000000013	4	31/12/2009	15MSG0590TOP IMPIANTO TOPONOMASTICA	SEGNALETICA	ABB01400	MSG0590TOP
159000000013	5	31/12/2010	15MSG0590TOP IMPIANTO TOPONOMASTICA	SEGNALETICA	ABB01400	MSG0590TOP
159000000013	6	31/12/2011	15MSG0590TOP IMPIANTO TOPONOMASTICA	SEGNALETICA	ABB01400	MSG0590TOP
159000000013	7	31/12/2012	15MSG0590TOP IMPIANTO TOPONOMASTICA	SEGNALETICA	ABB01400	MSG0590TOP
159000000013	8	31/12/2013	17M0210ISTOP MSG-IMPIANTO TOPONOMASTICA	SEGNALETICA	ABB01400	MSG0590TOP
159000000013	9	31/12/2014	17M0210ISTOP MSG-IMPIANTO TOPONOMASTICA	SEGNALETICA	ABB01400	MSG0590TOP
159000000004	0	31/12/2001	10MSG0590VER IMPIANTO SEGNALETICA VERTICALE	SEGNALETICA	ABB01400	MSG0590VER
159000000004	1	31/12/2002	10MSG0590VER IMPIANTO SEGNALETICA VERTICALE	SEGNALETICA	ABB01400	MSG0590VER
159000000004	2	31/12/2003	10MSG0590VER IMPIANTO SEGNALETICA VERTICALE	SEGNALETICA	ABB01400	MSG0590VER
159000000004	3	31/12/2004	10MSG0590VER IMPIANTO SEGNALETICA VERTICALE	SEGNALETICA	ABB01400	MSG0590VER
159000000004	4	31/12/2005	10MSG0590VER IMPIANTO SEGNALETICA VERTICALE	SEGNALETICA	ABB01400	MSG0590VER
159000000014	0	31/12/2005	15MSG0590VER IMPIANTO SEGNALETICA VERTICALE	SEGNALETICA	ABB01400	MSG0590VER
159000000014	1	31/12/2006	15MSG0590VER IMPIANTO SEGNALETICA VERTICALE	SEGNALETICA	ABB01400	MSG0590VER
159000000014	2	31/12/2007	15MSG0590VER IMPIANTO SEGNALETICA VERTICALE	SEGNALETICA	ABB01400	MSG0590VER
159000000014	3	31/12/2008	15MSG0590VER IMPIANTO SEGNALETICA VERTICALE	SEGNALETICA	ABB01400	MSG0590VER
159000000014	4	31/12/2009	15MSG0590VER IMPIANTO SEGNALETICA VERTICALE	SEGNALETICA	ABB01400	MSG0590VER
159000000014	5	31/12/2010	15MSG0590VER IMPIANTO SEGNALETICA VERTICALE	SEGNALETICA	ABB01400	MSG0590VER
159000000014	6	31/12/2011	15MSG0590VER IMPIANTO SEGNALETICA VERTICALE	SEGNALETICA	ABB01400	MSG0590VER
159000000014	7	31/12/2012	15MSG0590VER IMPIANTO SEGNALETICA VERTICALE	SEGNALETICA	ABB01400	MSG0590VER
159000000014	8	31/12/2013	17M0210ISVER MSG- IMPIANTO SEGNALETICA	SEGNALETICA	ABB01400	MSG0590VER
159000000014	9	31/12/2014	17M0210ISVER MSG- IMPIANTO SEGNALETICA VERT	SEGNALETICA	ABB01400	MSG0590VER

Cremona 16 marzo 2016



Cremona
COMUNE DI CREMONA

**CAPITOLATO PRESTAZIONALE
SERVIZIO SEGNALETICA STRADALE**

Ing. Marco Pagliarini

Documento firmato digitalmente
ai sensi del Testo Unico DPR 445/2000 e del Dlgs 82/2005

Art. 1 - OGGETTO DEL SERVIZIO

L'oggetto è l'affidamento del servizio SEGNALETICA STRADALE VERTICALE E ORIZZONTALE, PERMANENTE E TEMPORANEA nell'ambito del territorio comunale.

La segnaletica verticale permanente è individuata nell'elenco allegato, il cui aggiornamento compete al Comune di Cremona.

Manutenzione ordinaria:

- interventi di ripristino della segnaletica anche non programmati al fine di ristabilirne la funzionalità ed evitare situazioni di pericolo al transito veicolare e pedonale;
- attuazione delle ordinanze;
Tali interventi possono essere oggetto di programmazione, su indicazione del Comune di Cremona, o non programmati che possono scaturire da segnalazioni da autorità competente sulla vigilanza stradale, da cittadini, da segnalazioni di situazioni che abbiano causato danni a persone e cose.
- Sono compresi gli interventi di reperibilità 24/24 atti a garantire la sicurezza della circolazione stradale sia veicolare che pedonale;
- rendicontazione non oltre il giorno 10 del mese successivo, degli interventi effettuati nel mese precedente.

Manutenzione Straordinaria e nuove realizzazioni:

- progettazione di interventi di manutenzione straordinaria e/o nuove realizzazioni sulla base del programma delle opere pubbliche approvato annualmente dal Comune di Cremona allegato al bilancio di previsione.
- esecuzione delle opere sulla base del progetto approvato (definitivo, esecutivo);
- direzione lavori e contabilizzazione, collaudo e consegna delle opere eseguite al Comune di Cremona.
- rendicontazione a lavori ultimati e quando richiesto dal Comune.

Art.2 – IMPORTO DEI LAVORI

L'importo dei lavori è così determinato:

MANUTENZIONE ORDINARIA: definito dallo stanziamento annuo di spesa corrente stabilito dal Comune di Cremona sulla base del bilancio di previsione approvato annualmente;

MANUTENZIONE STRAORDINARIA E NUOVE REALIZZAZIONI:
definito dallo stanziamento annuo di spesa in conto capitale stabilito dal Comune di Cremona sulla base del bilancio di previsione approvato annualmente;

L'affidamento delle prestazioni, da parte del soggetto gestore del servizio è subordinato all'accertamento dell'entrata da parte del Comune di Cremona e verrà autorizzato dal Direttore del Settore Lavori Pubblici con apposita determinazione.

Art. 3 - ELENCO PRESTAZIONI

Sono comprese nelle prestazioni la manodopera, le somministrazioni, le prestazioni e le forniture necessarie per l'esecuzione a regola d'arte dei lavori.

La Società s'impegna ad eseguire le seguenti prestazioni:

- 1) progettazione esecutiva e realizzazione della nuova segnaletica stradale verticale e orizzontale;
- 2) manutenzione e sostituzione della segnaletica esistente;

- 3) posa dei numeri civici e degli indicatori toponomastici;
- 4) organizzazione e gestione viabilità e segnaletica per manifestazioni e cantieri;
- 5) attività di rilevamento dati;
- 6) posa di reggi biciclette o altro arredo urbano, definita dalla pianificazione comunale;

I lavori sono svolti :

- secondo le esigenze e gli indirizzi forniti dal Comune;
- secondo le indicazioni dettate dal Programma Opere Pubbliche;
- nel rispetto del Dlgs 81/2008 in materia di tutela della salute e della sicurezza nei luoghi di lavoro e successive modificazioni ed integrazioni;

Art. 4 – REALIZZAZIONE NUOVA SEGNALETICA

La Società su indicazione del Comune provvederà allo studio ed alla progettazione esecutiva della nuova segnaletica sottoponendo il progetto all'esame del Comune il quale si occuperà di fornire l'ordinanza di rito.

La Società procederà alla realizzazione del progetto, addebitando poi il consuntivo delle spese sostenute, che non può essere superiore al preventivo, salvo maggiori costi dovuti a variazioni richieste dal Comune in corso d'opera.

Art. 5 – AUTORIZZAZIONI - IMPEGNI DEL COMUNE

Il Comune s'impegna inoltre a collaborare con la Società per agevolare la sua attività e dunque lo svolgimento dei servizi oggetto del presente capitolato prestazionale, in particolar modo con l'adozione tempestiva di tutti i provvedimenti comunali, nonché degli adempimenti necessari rientranti nelle competenze istituzionali del Comune.

Art. 6 – MODALITA' DI VALUTAZIONE DEI LAVORI E RENDICONTAZIONE

Le operazioni effettuate saranno valutate a misura e retribuite con l'applicazione dei prezzi unitari dell'allegato elenco prezzi.

La rendicontazione degli interventi eseguiti, con l'indicazione degli importi, dovrà pervenire agli uffici non oltre il giorno 10 del mese successivo, al mese di riferimento. L'importo dovrà essere comprensivo dei costi indiretti spettanti alla società di gestione.

Per le nuove opere, al momento dell'emissione del certificato di regolare esecuzione e/o collaudo, la Società comunicherà al Comune di Cremona con apposita relazione il costo finale dell'opera.

La consegna dell'opera s'intende effettuata al momento della presentazione della relazione sul conto finale dell'opera stessa.

I prezzi dei servizi eventualmente prestati a terzi (esempio per manifestazioni varie) saranno determinati di volta in volta secondo la tipologia di prestazione e le vigenti normative.

Art. 7 - PREROGATIVE – RESPONSABILITA' – OBBLIGHI

Nell'ambito del capitolato prestazionale la Società ha le seguenti prerogative:

- gestione del servizio mediante progettazione, esecuzione e direzione dei lavori

- utilizzazione di proprie risorse umane, attrezzature, materiali e finanziarie;
- utilizzazione di risorse di terzi, imprese appaltatrice per l'attuazione dei lavori;

le seguenti responsabilità:

- presa in consegna della segnaletica stradale;
- assunzione di ogni responsabilità connessa alla gestione del servizio affidato, con dotazione di adeguata assicurazione RCT, in rapporto anche al budget annuale di gestione e lavori assegnati;
- attuazione degli indirizzi programmatici del Comune di Cremona e delle osservazioni derivanti dalla funzione di vigilanza e controllo da parte del settore competente.

i seguenti obblighi:

- osservanza della normativa nazionale in materia di progettazione, affidamento, esecuzione lavori e forniture - Codice dei contratti pubblici relativi a lavori, servizi e forniture, D.P.R. 5 ottobre 2010. n.207;
- osservanza del D.M.145/2000;
- osservanza del Dlgs 81/2008 in materia di tutela della salute e della sicurezza nei luoghi di lavoro e successive modificazioni ed integrazioni;
- la società dovrà adottare tutte le misure tutti gli adempimenti per evitare il verificarsi di danni alle opere, all'ambiente, alle persone e alle cose nell'esecuzione dei lavori.
- osservanza della normativa nazionale, regionale e comunitaria in materia di tutela dell'ambiente;
- acquisizione di nullaosta del competente settore comunale circa l'approvazione di progetti esecutivi;
- di assicurare il soddisfacimento dei servizi affidati nella quantità e qualità richiesti;
- osservanza degli indirizzi programmatici del Comune di Cremona e delle osservazioni derivanti dalla funzione di vigilanza e controllo da parte del settore competente;
- rendicontazione degli interventi eseguiti;
- collaudo e consegna delle opere incrementative del patrimonio comunale;
- rilascio, su richiesta del Comune di Cremona, entro 10 giorni lavorativi, attestazioni certificanti il funzionamento degli apparati da utilizzarsi a fini amministrativi.
- osservare e far osservare ai propri dipendenti tutte le disposizioni contenute nelle leggi e regolamenti in vigore ed emanati durante il periodo di affidamento del servizio, comprese le norme, regolamenti ed ordinanze comunali;
- fornire tutte le informazioni e la documentazione relativa ai lavori eseguiti richiesti dal Comune di Cremona nonché le certificazioni e quant'altro necessario per adempiere agli obblighi di legge;

Art. 8 - ONERI FINALIZZATI DIRETTAMENTE ALL'ESECUZIONE DEI LAVORI

Sono a carico della Società la richiesta dell'autorizzazione alla manomissione del suolo pubblico, i permessi per l'occupazione permanente e temporanea di suolo pubblico e sottosuolo e le ordinanze legate alla viabilità stradale necessari all'esecuzione dei lavori.

INIZIO LAVORI

Art. 9 - CONSEGNA DEI LAVORI

manutenzione ordinaria

Data la modesta entità degli interventi i lavori devono essere oggetto di comunicazione d'intervento.

Manutenzione straordinaria e nuove realizzazioni

La consegna dei lavori è disposta secondo quanto previsto dal capitolato speciale d'appalto e dalla normativa vigente in materia di opere pubbliche;

Art. 10 - INIZIO E ANDAMENTO LAVORI

La Società, prima della consegna dei lavori, dovrà presentare al Comune il programma esecutivo dei lavori corredato con l'indicazione delle scadenze temporali e degli importi di maturazione degli stati di avanzamento, che dimostri il rispetto del termine contrattuale per l'ultimazione dei lavori.

I lavori dovranno essere svolti con alacrità e regolarità, in modo che l'opera sia compiuta nei termini stabiliti.

ESECUZIONE DEI LAVORI

Art.11 - APPROVVIGIONAMENTO E ACCETTAZIONE

La Società ha facoltà di scegliere il luogo ove approvvigionare i materiali, purché essi abbiano le caratteristiche indicate nella specifica voce d'elenco. Qualora la specifica tecnica prescriva una determinata località, l'appaltatore dovrà documentarne la provenienza.

Nel caso le specifiche tecniche o le voci d'elenco menzionino prodotti di una determinata fabbricazione, oppure procedimenti particolari ed esclusivi, tali indicazioni si intendono esemplificative delle caratteristiche richieste per quel prodotto e non devono essere intese come discriminatorie nei confronti di altri materiali presenti sul mercato che abbiano caratteristiche tecniche equivalenti.

I materiali e i componenti devono essere della migliore qualità, corrispondere alle prescrizioni di capitolato, alle norme sui prodotti da costruzione ed essere utilizzati solo se idonei all'impiego. I prodotti che recano il marchio CE si presumono idonei all'impiego previsto e devono essere accompagnati dall'attestato di conformità ai requisiti della specificazione tecnica che consenta l'identificazione delle caratteristiche del prodotto stesso. Per i prodotti marginali, che non hanno un'incidenza diretta sulla salute e la sicurezza, l'impiego è condizionato alla sola dichiarazione di conformità alle regole dell'arte rilasciata dal fabbricante.

I materiali, inoltre, devono corrispondere a quanto stabilito nel presente capitolato speciale: laddove non siano espressamente indicate le caratteristiche per l'accettazione dei materiali a piè d'opera, o per le modalità di esecuzione delle lavorazioni, in caso di controversia si stabilisce che saranno osservate, come requisiti minimi, le norme UNI, le norme CEI, le norme CNR, o di altri enti normatori ufficiali, al di sotto dei quali, e salvo accettazione, verrà applicata una adeguata riduzione di prezzo.

Tutti i materiali ed i componenti possono essere messi in opera solamente dopo l'accettazione provvisoria del direttore dei lavori. L'accettazione può essere definitiva solo dopo la loro posa in opera. (artt. 15, 16 e 17 C.G.; art. 16 Reg.)

La Società ha l'obbligo della presentazione del campionario o dei modelli di tutti i materiali previsti in progetto, senza alcuna esclusione, prima del loro approvvigionamento in cantiere o messa in opera.

La Società dovrà sottoporre campioni dei materiali approvvigionati in cantiere, a prove e controlli, da eseguirsi in laboratori ufficiali, nel numero necessario al completo accertamento della rispondenza delle caratteristiche previste, a spese dell'appaltatore. (art. 15 C.G.)

Art. 12 - ULTIMAZIONE DEI LAVORI

La Società comunicherà all'amministrazione comunale l'ultimazione dei lavori.

Art. 13 - DOCUMENTAZIONE TECNICA

Ad avvenuta ultimazione delle opere, la Società dovrà fornire all'amministrazione comunale tutta la documentazione tecnica relativa alle opere eseguite.

Art. 14 - DANNI A COSE O PERSONE

La Società dovrà adottare tutte le misure, comprese le opere provvisorie, e tutti gli adempimenti per evitare il verificarsi di danni alle opere, all'ambiente, alle persone e alle cose nell'esecuzione dei lavori.

L'onere per il ripristino di opere o il risarcimento di danni ai luoghi, a cose o a persone determinati da mancata, tardiva o inadeguata assunzione dei necessari provvedimenti sono a totale carico della Società, indipendentemente dall'esistenza di adeguata copertura assicurativa. (artt.103, 104, 138 e 139 Reg. art.14 C.G.

Art. 15 - RIFERIMENTI NORMATIVI E REGOLAMENTARI

Per quanto non espressamente previsto o specificato dal presente capitolato prestazionale e dal contratto, l'affidamento e l'esecuzione dei lavori s'intendono subordinati al rispetto delle seguenti leggi, regolamenti e norme che s'intendono qui integralmente richiamate, conosciute ed accettate.

- a) Codice dei contratti pubblici di lavori di cui al Decreto Legislativo 12 aprile 2006, n. 163 e s.m.i.
- b) Regolamento di esecuzione ed attuazione del D.lg. 12/4/2016 n.163 di cui al D.P.R. n.207 del 05/10/2010 e s.m.i.;
- c) Legge fondamentale sulle Opere Pubbliche del 20 Marzo 1865, n.2248 allegato f (per quanto non abrogato);
- d) Capitolato Generale d'Appalto approvato con D.M. 19 APRILE 2000, N.145 (per quanto non abrogato)
- e) Codice Civile – libro IV, titolo III, capo VII “dell'appalto”, artt.1655-1677;
- f) le vigenti disposizioni di leggi, decreti e circolari ministeriali in materia di appalto di OO.PP.;
- g) tutte le disposizioni normative e retributive risultanti dai contratti collettivi di lavoro;
- h) delle leggi in materia di prevenzione e di lotta contro la delinquenza mafiosa;
- i) le norme tecniche del C.N.R., le norme U.N.I. le norme C.E.I. e tutte le norme modificative e/o sostitutive che venissero eventualmente emanate nel corso della esecuzione dei lavori;
- j) leggi, Decreti, regolamenti e circolari vigenti nella Regionali e Provinciali;
- k) Ordinanze e regolamenti comunali compresi quelli relativi alla limitazione dei cantieri e delle attività rumorose.

Cremona 15 marzo 2016

D. PAVIMENTAZIONI STRADALI E DEI MARCIAPIEDI

ALLEGATO 4 SCHEMA CONTRATTO QUADRO PER GLI AFFIDAMENTI DIRETTI ALLA SOCIETA' SERVIZI PER CREMONA SRL AVENTI PER OGGETTO LA FORNITURA DI SERVIZI STRUMENTALI IN FAVORE DEL COMUNE DI CREMONA .

ELABORATI TECNICI :

- a) Elenco strade, piazze, marciapiedi e piste ciclabili;
- b) Capitolato Prestazionale e Descrittivo.



Cremona

COMUNE DI CREMONA

**ELENCO
STRADE, PIAZZE E PISTE CICLABILI - MARCIAPIEDI**

Ing. Marco Pagliarini
Documento firmato digitalmente
ai sensi del Testo Unico DPR 445/2000 e del Dlgs 82/2005

STRADE, PIAZZE E PISTE CICLABILI

Comune di Cremona
Stradario in ordine alfabetico per area di circolazione
con relativa classificazione d'uso

IDVIA	TOPON	NOME VIA	TRATTO	CLASSIFIC_USO	AREA (m2)	LUNGHEZZA (m)
10078	Autostrada	A21 TO-PC-BS				
10032	Via	ABBA GIUSEPPE CESARE	1	COMUNALE	584,8	134,9
10	Via	ABBADIA	1	COMUNALE	1142,8	124,7
10	Via	ABBADIA	2	VICINALE D'USO PUBBLICO	309,6	63,8
10151	Via	ACERBI CARLO	1	COMUNALE	1657,2	611,8
6810	Via	ACQUAFERMA	1	COMUNALE	811	188,2
7080	Via	ACQUAVIVA	1	COMUNALE	22648,9	2695,4
40	Via	ADDA	1	COMUNALE	1269,9	155,2
50	Via	ADIGE	1	COMUNALE	1178,9	253,9
70	Via	AFFAITATI	1	COMUNALE	725,8	138,1
80	Via	AGAZZINA	1	PRIVATA	373,7	72,9
5490	Via	AGLI SCALI	1	VICINALE D'USO PUBBLICO	927,2	204
5490	Via	AGLI SCALI	2	VICINALE D'USO PUBBLICO	1352,5	161,4
90	Via	AGLIO AGOSTINO	1	COMUNALE	5668,1	526,3
10029	Via	AGOSTA CRISTOFORO	1	COMUNALE	650,6	113,2
6720	Via	AGRESTE	1	COMUNALE	1021,6	152,3
6720	Via	AGRESTE	2	COMUNALE	2214	244,5
10101	Via	AL DEPURATORE	1	COMUNALE	3990	726,4
100	Via	ALA PONZONE	1	COMUNALE	1080,7	216,6
7250	Piazza	ALBERO DELLA LIBERTA'	1	COMUNALE	8455,2	123,5
110	Via	ALBERTONI	1	COMUNALE	291,8	72,1
120	Via	ALENI TOMMASO	1	COMUNALE	1986,5	225,8
130	Via	ALFENO VARO	1	COMUNALE	746,9	198,4
140	Via	ALIERI GIACOMO	1	COMUNALE	757,1	126,1
150	Via	ALLENDE SALVADOR	1	COMUNALE	396	46,4
150	Via	ALLENDE SALVADOR	2	COMUNALE	1250,5	150
160	Via	AMADEI GIUSEPPE	1	COMUNALE	392,5	47,1
170	Via	AMATI ANDREA E NICOLA	1	COMUNALE	906,1	219,8
180	Via	AMIDANI GUGLIELMO	1	COMUNALE	1707,9	194,6
10165	Piazza	AMIGONI DON FRANCO	1	COMUNALE	1016,4	46,6
200	Via	ANGUISSOLA SOFONISBA	1	COMUNALE	590,7	136,2
210	Via	ANGUSTA	1	COMUNALE	320,5	88,4
210	Via	ANGUSTA	2	VICINALE D'USO PUBBLICO	1110,8	186,3

Comune di Cremona
Stradario in ordine alfabetico per area di circolazione
con relativa classificazione d'uso

IDVIA	TOPON	NOME VIA	TRATTO	CLASSIFIC_USO	AREA (m2)	LUNGHEZZA (m)
220	Via ANIENSE		1	COMUNALE	2370,9	343,7
240	Via ANSELMI ALESSANDRO		1	COMUNALE	330,5	57,3
250	Via ANTICA PORTA TINTORIA		1	COMUNALE	965,5	196,8
10024	Via ANTICHE FORNACI		1	VICINALE D'USO PUBBLICO	6513,7	543,1
260	Via ANTICO RODANO		1	COMUNALE	860	180,7
270	Piazza ANTONELLA		1	COMUNALE	391,3	29,2
280	Via APORTI FERRANTE		1	COMUNALE	1460,5	232
290	Via AQUILEIA		1	COMUNALE	2065	232,6
300	Via ARALDI ERIZZO PIETRO		1	COMUNALE	399,4	77,5
310	Via ARATA FRANCESCO		1	VICINALE D'USO PUBBLICO	3357,1	700,6
2220	Via ARCHITETTI DATTARO		1	COMUNALE	1193,3	134,8
320	Via ARDIGO' ROBERTO		1	COMUNALE	802,3	115,6
340	Via ARGENTIERI ALFEO		1	COMUNALE	1734,9	247,7
340	Via ARGENTIERI ALFEO		2	VICINALE D'USO PUBBLICO	456,1	68,7
350	Via ARGINE PANIZZA		1	COMUNALE	4978,9	689,8
370	Via ARISI FRANCESCO		1	COMUNALE	253,6	86,6
380	Via ARRIGHI		1	COMUNALE	75	36,3
390	Via ASELLI GASPARE		1	COMUNALE	4568,9	592,1
400	Via ASIAGO		1	COMUNALE	729,7	108,6
410	Via ASILO		1	COMUNALE	769,5	158,6
7090	Via ASPROMONTE		1	COMUNALE	969,6	217,3
10134	Via ASSI MONS. ENRICO		1	COMUNALE	917,7	177,6
420	Via ASTEGIANO LORENZO		1	COMUNALE	213,9	75
10092	Via ASTORI MONS. GUIDO		1	COMUNALE	779,3	122,1
10043	Piazza ATLETI AZZURRI D'ITALIA		1	COMUNALE	21547,7	784
430	Via BAGNARA		1	COMUNALE	6781,4	876,4
440	Via BALDESIO GIOVANNI		1	COMUNALE	344,1	77,5
450	Via BALDOCCA		1	COMUNALE	401,3	102,9
460	Via BANDELLO MATTEO		1	VICINALE D'USO PUBBLICO	1706	207,6
480	Via BARDELLONA		1	COMUNALE	1046	154,8
490	Via BAREZZI BAREZZO		1	VICINALE D'USO PUBBLICO	2017,9	228
500	Via BARGONI ANGELO		1	COMUNALE	336,1	110,1
510	Via BARONIO TEODORO		1	COMUNALE	1919,8	299,3

Comune di Cremona
Stradario in ordine alfabetico per area di circolazione
con relativa classificazione d'uso

IDVIA	TOPON	NOME VIA	TRATTO	CLASSIFIC_USO	AREA (m2)	LUNGHEZZA (m)
520	Via	BAROSI ANTONIO	1	VICINALE D'USO PUBBLICO	2537,3	392,5
10076	Via	BASIOLA MARIO	1	PRIVATA	982,8	146,3
530	Via	BASSI FRANCESCO MARIA	1	COMUNALE	1462,1	241
10069	Via	BASSIANO GIOVANNI	1	COMUNALE	1434,8	108,1
10042	Via	BASTIDA	1	COMUNALE	7966,5	440,7
540	Via	BATTAGLIONE	1	COMUNALE	10325,2	1328,6
550	Via	BATTISTI CESARE	1	COMUNALE	603,8	174,7
560	Via	BELCAVEZZO	1	COMUNALE	438,9	72,7
570	Via	BELFIORE	1	COMUNALE	627,5	66,8
580	Via	BELFUSO	1	COMUNALE	975,9	254,5
590	Via	BELGIARDINO	1	COMUNALE	3192,9	511,2
620	Via	BELL'ASPA	1	COMUNALE	315	67,1
600	Via	BELLA CHIOPPELLA	1	COMUNALE	345,5	83,6
610	Via	BELLA ROCCA	1	COMUNALE	991,9	253,7
630	Via	BELLINI MELCHIORRE	1	COMUNALE	1407,6	236,5
10100	Via	BELLO' DON CARLO	1	COMUNALE	669,3	72,9
640	Via	BELTRAMI EUGENIO	1	COMUNALE	870	175,8
650	Via	BELVEDERE	1	COMUNALE	715,7	117,5
660	Via	BEMBO	1	COMUNALE	914,2	258,4
670	Largo	BENINI RODOLFO	1	COMUNALE	933,5	192,3
690	Via	BERENZI ANGELO	1	COMUNALE	1599,6	323,8
700	Via	BERGAMASCHI DIOMEDE	1	COMUNALE	2467,7	255,8
710	Via	BERGAMO	1	COMUNALE	29198,5	2771,9
710	Via	BERGAMO	2	PUBBLICA NON COMUNALE	16062,4	2236,4
720	Via	BERGONZI BENEDETTO	1	COMUNALE	1064,2	135,9
6580	Via	BERNAMONTI DANTE	1	COMUNALE	2688,8	306,1
730	Via	BERTESI GIACOMO	1	COMUNALE	1263,4	250,3
10118	Via	BETRI AURELIO	1	PRIVATA	418,1	87,3
10034	Via	BEZZECA	1	COMUNALE	261,1	97,6
10019	Largo	BIANCHI ISIDORO	1	COMUNALE	1375,5	110,1
6840	Via	BIAZZI MARIO	1	VICINALE D'USO PUBBLICO	1610,2	193,6
10097	Via	BIBACULO MARCO FURIO	1	COMUNALE	446,4	54,2
740	Via	BIFFI GIAN BATTISTA	1	VICINALE D'USO PUBBLICO	1308,7	219,7

Comune di Cremona
Stradario in ordine alfabetico per area di circolazione
con relativa classificazione d'uso

IDVIA	TOPON	NOME VIA	TRATTO	CLASSIFIC_USO	AREA (m2)	LUNGHEZZA (m)
750	Via	BIGNAMI CARLO	1	COMUNALE	1139,5	199,6
770	Via	BIRAGA	1	COMUNALE	4324	1364
780	Via	BISSOLATI STEFANO LEONIDA	1	COMUNALE	6847,2	814,7
10021	Via	BISSOLINA	1	COMUNALE	570,6	12,2
10021	Via	BISSOLINA	2	COMUNALE	1675	320,6
7100	Via	BIXIO NINO	1	COMUNALE	2165,4	191,1
790	Via	BIZZARRA	1	COMUNALE	289,3	85,7
800	Largo	BOCCACCIO BOCCACCINO	1	COMUNALE	1720,5	172,1
810	Via	BOCCOLI GIOVAN BATTISTA	1	COMUNALE	323,9	67,5
820	Via	BOLDORI ATTILIO	1	COMUNALE	824,7	167,1
830	Via	BOLZANO	1	COMUNALE	162,6	44,6
840	Via	BOMBASIO	1	COMUNALE	230,9	55,3
850	Via	BONEMERSE	1	COMUNALE	1980,6	409,3
850	Via	BONEMERSE	2		4480	283,5
10116	Via	BONETTI CARLO	1	VICINALE D'USO PUBBLICO	1510	177,7
10061	Via	BONISOLO	1	PRIVATA	2175	885
860	Via	BONIZONE	1	VICINALE D'USO PUBBLICO	1756,2	185,1
870	Via	BONOMELLI GEREMIA	1	COMUNALE	4485,8	519,4
880	Via	BORDIGALLO DOMENICO	1	COMUNALE	300	97,9
890	Via	BORGHETTO	1	COMUNALE	840,4	161,7
900	Via	BORGO SPERA	1	COMUNALE	748,7	115,6
910	Via	BORRONI GIOVANNI ANGELO	1	COMUNALE	884,6	132,9
10113	Via	BORTINI PIETRO	1	PUBBLICA NON COMUNALE	920	123,7
920	Via	BOSCHETTO	1	COMUNALE	30002,3	4340,1
930	Via	BOSCO	1	COMUNALE	6788,7	900
930	Via	BOSCO	2	COMUNALE	8151,3	1403,7
940	Via	BOSCONI	1	PRIVATA	16734,8	4358
950	Via	BOTTANI GIUSEPPE	1	VICINALE D'USO PUBBLICO	176,7	41,7
960	Via	BOTTI ATTILIO	1	COMUNALE	154,8	44,2
6710	Via	BOTTI RENZO	1	PRIVATA	1288	113,7
6520	Via	BRAGADINI GUIDO	1	PRIVATA	3178,6	238,1
970	Via	BREDA	1	COMUNALE	417,6	79,3
980	Via	BREDINA	1	COMUNALE	3519,6	331,2

Comune di Cremona
Stradario in ordine alfabetico per area di circolazione
con relativa classificazione d'uso

IDVIA	TOPON	NOME VIA	TRATTO	CLASSIFIC_USO	AREA (m2)	LUNGHEZZA (m)
10041	Via	BREDINETTA	1	COMUNALE	2995,8	443,4
990	Via	BREMBO	1	COMUNALE	1986,4	311,1
1000	Via	BRENTI FRANCESCO	1	COMUNALE	1162,4	208,2
1010	Via	BRESCIA	1	COMUNALE	24277,6	2196,5
1010	Via	BRESCIA	2	PUBBLICA NON COMUNALE	18799,5	2582,7
10014	Via	BREVE	1	VICINALE D'USO PUBBLICO	216,6	43,2
6660	Via	BRODOLINI GIACOMO	1	COMUNALE	1688,2	438,8
6500	Via	BUGADA CARLO	1	VICINALE D'USO PUBBLICO	923	121,1
1020	Via	BUOSO DA DOVARA	1	COMUNALE	6137,6	649
6700	Via	BUOZZI BRUNO	1	VICINALE D'USO PUBBLICO	182,6	33,4
10145	Via	BUSADA	1	COMUNALE	4502,8	848,6
1040	Via	BUSETTI GIANBATTISTA	1	COMUNALE	828	130,9
7010	Via	BUSINI MARIO	1	COMUNALE	1575,2	93,1
1080	Via	CA' DEL BINDA	1	COMUNALE	9054,2	1700,1
1090	Via	CA' DEL FERRO	1	COMUNALE	8811,8	1136
1100	Via	CA' DEL VESCOVO	1	COMUNALE	5070,3	625
10164	Via	CA' DELL'ORGANO	1		4105,4	298,7
10163	Via	CA' MAGRA	1	COMUNALE	1533,3	219,4
1390	Via	CA' ROTTE	1	PRIVATA	2552,4	796,5
1050	Via	CABRINI ANGELO	1	PRIVATA	1365,3	250
1060	Piazza	CACCIA ALESSANDRO	1	COMUNALE	2471,6	357,8
1070	Via	CACCIATORI DELLE ALPI	1	COMUNALE	300,7	40
1110	Via	CADOLINI GIOVANNI	1	COMUNALE	781	158,8
1120	Via	CADORE	1	COMUNALE	10997,1	1187
1130	Piazza	CADORNA LUIGI	1	COMUNALE	3299,5	323,6
1140	Via	CADUTI DEL BORGO	1	COMUNALE	1254,5	244,8
6730	Via	CADUTI DEL COL DEL LYS	1	VICINALE D'USO PUBBLICO	2270,8	401,6
7420	Piazza	CADUTI DEL LAVORO	1	VICINALE D'USO PUBBLICO	6162,1	447,3
10140	Parco	CADUTI DI NASSIRYA	1	COMUNALE	12738,6	83,1
1150	Via	CAFFI MARGHERITA	1	COMUNALE	795	154,7
10033	Via	CALATAFIMI	1	COMUNALE	253,8	78,8
1170	Via	CALCIATI CESARE	1	COMUNALE	712	126,3
1180	Via	CALDARA POLIDORO	1	COMUNALE	433	113,9

Comune di Cremona
Stradario in ordine alfabetico per area di circolazione
con relativa classificazione d'uso

IDVIA	TOPON	NOME VIA	TRATTO	CLASSIFIC_USO	AREA (m2)	LUNGHEZZA (m)
10153	Via	CALIPARI NICOLA	1		289,5	97,2
1190	Via	CALVI GIOVANNI	1	COMUNALE	742,2	134,1
1200	Via	CAMBI BOMBARDA	1	COMUNALE	361,1	96,2
4610	Viale	CAMBONINO	1	COMUNALE	15194,6	1296,5
10144	Via	CAMPANELLA	1	COMUNALE	3884,7	486,4
10104	Via	CAMPESTRE	1	COMUNALE	1465	298,3
1220	Corso	CAMPI	1	COMUNALE	2744,8	258,5
1240	Via	CAMPO FIORE	1	COMUNALE	949,8	129,8
1250	Via	CAMPO SANTO	1	COMUNALE	1337,8	379,4
1230	Via	CAMPODOSSO	1	COMUNALE	711	110,9
7440	Via	CANOVETTA	1	PRIVATA	2728,9	685,2
1260	Via	CANTIERE	1	VICINALE D'USO PUBBLICO	1219,2	148,3
1280	Via	CANTONE	1	PRIVATA	343,6	80,6
1290	Via	CAPELLANA FRANCESCO	1	COMUNALE	789,4	205
1300	Via	CAPITANO DEL POPOLO	1	COMUNALE	416,7	70,6
7110	Via	CAPODISTRIA	1	PRIVATA	585,2	108,3
1310	Piazza	CAPPELLANI MILITARI	1	COMUNALE	1123,3	68,5
1320	Via	CAPPELLETTI	1	COMUNALE	196,1	47,6
6330	Piazza	CAPPI GIUSEPPE	1	COMUNALE	298	60
1330	Via	CAPRA ALESSANDRO	1	COMUNALE	529,1	112,8
1340	Via	CAPRERA	1	COMUNALE	7679,1	900,2
1350	Via	CARBONERA	1	COMUNALE	1042,4	263,5
10175	Largo	CARELLI MADRE AGATA	1	COMUNALE	716,4	76,4
1360	Via	CARENA CESARE	1	COMUNALE	392,1	97,8
1370	Via	CARINI LUIGI	1	COMUNALE	1001,4	170,2
6530	Via	CARLETTI ANNIBALE	1	PRIVATA	316,4	53,3
1380	Via	CARNEVALI GIOVANNI	1	COMUNALE	1642,3	226,2
1400	Via	CARPENA	1	VICINALE D'USO PUBBLICO	3040,3	297,4
6770	Via	CARPENELLA	1	PRIVATA	1122,9	188,6
1410	Via	CARSO	1	COMUNALE	1082,4	184,5
1420	Via	CASALMAGGIORE	1	COMUNALE	20575,2	2493,5
1430	Via	CASANOVA	1	COMUNALE	4156,1	619,1
10178	Via	CASCINA CORTE	1	COMUNALE	3555,4	603,8

Comune di Cremona
Stradario in ordine alfabetico per area di circolazione
con relativa classificazione d'uso

IDVIA	TOPON	NOME VIA	TRATTO	CLASSIFIC_USO	AREA (m2)	LUNGHEZZA (m)
10117	Via	CASCINA SANT'ELENA	1	PRIVATA	855,2	151
10110	Via	CASCINA SPALLE	1	COMUNALE	495,8	79
7530	Via	CASCINETTO	1	VICINALE D'USO PUBBLICO	2430	374,4
10084	Via	CASELLA	1	COMUNALE	1980	254
10086	Via	CASTAGNA	1	COMUNALE	646,6	76,9
1440	Via	CASTELBASSO	1	COMUNALE	159,9	38,4
1450	Via	CASTELBELLO	1	COMUNALE	680,1	96,4
1460	Via	CASTELCHIARO	1	COMUNALE	331,5	62,3
1470	Via	CASTELFIORITO	1	COMUNALE	831,5	103,7
1480	Via	CASTELFORTE	1	COMUNALE	3060,5	365,4
1480	Via	CASTELFORTE	2	VICINALE D'USO PUBBLICO	494	69,9
1490	Via	CASTELLALTO	1	COMUNALE	2193,9	266,1
1500	Via	CASTELLEONE	1	COMUNALE	47207,8	2794,9
1500	Via	CASTELLEONE	2	PUBBLICA NON COMUNALE	21959,4	1683,6
1510	Via	CASTELLETTO	1	COMUNALE	699,3	112
1520	Piazza	CASTELLO	1	COMUNALE	1950,6	270
1530	Via	CASTELMONTE	1	COMUNALE	387,9	72,7
1540	Via	CASTELNUOVO	1	COMUNALE	790,2	133,6
1550	Via	CASTELPIANO	1	COMUNALE	1250,3	172,4
1560	Via	CASTELSERENO	1	COMUNALE	1362,9	175,5
1570	Via	CASTELVECCHIO	1	COMUNALE	1316,7	172,1
1580	Via	CASTELVERDE	1	COMUNALE	14526	399,5
1590	Via	CATTANEO CARLO	1	COMUNALE	485,5	126,2
1600	Via	CATTAPANE LUCA	1	COMUNALE	851,4	98,6
1610	Via	CATTARO	1	COMUNALE	600,6	112,6
1620	Via	CAUDANA FEDERICO	1	COMUNALE	1761	217,5
1620	Via	CAUDANA FEDERICO	2	COMUNALE	1016,9	189,5
1630	Via	CAVALCABO' UGOLINO	1	COMUNALE	459,9	118,8
1640	Via	CAVALIERI DI VITTORIO VENETO	1	COMUNALE	1220,8	181,6
1650	Via	CAVALLARA	1	COMUNALE	1563	232
1660	Via	CAVALLI FRANCESCO	1	COMUNALE	293,7	52,3
1670	Via	CAVALLOTTI FELICE	1	COMUNALE	878,8	166,3
1680	Via	CAVITELLI LODOVICO	1	COMUNALE	539,9	168,8

Comune di Cremona
Stradario in ordine alfabetico per area di circolazione
con relativa classificazione d'uso

IDVIA	TOPON	NOME VIA	TRATTO	CLASSIFIC_USO	AREA (m2)	LUNGHEZZA (m)
1690	Via	CAVO CERCA	1	COMUNALE	1058,9	200,3
7450	Via	CAVO COPERTO	1	COMUNALE	1500,4	37,9
7450	Via	CAVO COPERTO	1	COMUNALE	1500,4	37,9
5780	Corso	CAVOUR CAMILLO (GIA' STRADIVARI)	1	COMUNALE	696,6	76,1
1710	Piazza	CAZZANI GIOVANNI	1	PRIVATA	1153,2	46,8
1720	Via	CAZZANIGA FULVIO	1	COMUNALE	671,9	137,9
1730	Via	CENTRO	1	COMUNALE	1150,8	238,3
1740	Via	CERASA	1	COMUNALE	125,6	41,5
1750	Via	CERESOLE	1	COMUNALE	674,1	169,4
1760	Via	CERIOLI GASPARE	1	COMUNALE	1080,2	141,7
1780	Via	CESARI GAETANO	1	COMUNALE	931	160,7
7290	Via	CESURA DANZIO	1	COMUNALE	1274,8	201,7
1790	Via	CHIAPPARI LAZZARO	1	VICINALE D'USO PUBBLICO	1433,1	185,8
1800	Via	CHIARA NOVELLA	1	COMUNALE	1916,3	270,9
1810	Vicolo	CHIESA	1	COMUNALE	405,1	102,9
1820	Via	CHIESA DAMIANO	1	COMUNALE	663,1	126,3
1830	Via	CHIESE	1	COMUNALE	3909,2	506,2
1840	Via	CHIOSI GIOVANNI	1	COMUNALE	730,5	90,6
10188	Via	CICLABILE DEL BOSCO	1	VICINALE D'USO PUBBLICO	804,7	1371,4
10188	Via	CICLABILE DEL BOSCO	2	PUBBLICA NON COMUNALE	6445,1	1242,5
10187	Via	CICLABILE DELLA POSTUMIA	1	COMUNALE	7680	761,2
10187	Via	CICLABILE DELLA POSTUMIA	2	PUBBLICA NON COMUNALE	12071,2	3205,2
1850	Via	CICOGNARA ANTONIO	1	COMUNALE	636,3	122,9
1870	Via	CIMITERO	1	COMUNALE	8197,9	1089,4
1890	Via	CIRIA	1	COMUNALE	2993	389,9
1900	Piazza	CISALPINA	1	COMUNALE	1637,4	120,7
10137	Via	CISORIO LUIGI	1	COMUNALE	280,4	77,1
6830	Via	CLARO GIULIO	1	PRIVATA	514,3	78,6
1930	Via	COL DI LANA	1	PRIVATA	543,3	79,4
10121	Via	COLATORE MALAZZINA	1	PRIVATA	225	59,8
1940	Via	COLLEGIO	1	COMUNALE	2447,6	822,4
1950	Via	COLLETTA	1	COMUNALE	791,2	116,9
1970	Via	COLOMBARA	1	COMUNALE	1387,2	159,6

Comune di Cremona
Stradario in ordine alfabetico per area di circolazione
con relativa classificazione d'uso

IDVIA	TOPON	NOME VIA	TRATTO	CLASSIFIC_USO	AREA (m2)	LUNGHEZZA (m)
7000	Via	COLOMBI BORDE FRANCESCO	1	COMUNALE	1916,8	214,9
1980	Via	COLOMBO REALDO	1	COMUNALE	778,4	138,3
1990	Via	COMMENDA DI MALTA	1	COMUNALE	1510,4	273,1
2020	Viale	CONCORDIA	1	COMUNALE	20913,1	1309,5
10090	Via	CONTI VINCENZO	1	COMUNALE	581,3	93
10096	Via	CORAZZI PAOLO	1	COMUNALE	2438,2	256,9
7060	Via	CORAZZINI SERGIO	1	COMUNALE	3230,6	249,6
10112	Via	CORDANI SERENO	1	COMUNALE	718,9	148,2
2040	Via	CORRADINO NICOLO'	1	COMUNALE	422,3	71,8
2050	Via	CORTE	1	VICINALE D'USO PUBBLICO	2606,3	353,2
10023	Via	CORTE DE' MONACI	1	COMUNALE	7164,4	184,4
2060	Via	CORTESE	1	COMUNALE	193,1	63
2070	Via	COSTA ANDREA	1	COMUNALE	911,5	121,8
2080	Via	COSTONE DI MEZZO	1	VICINALE D'USO PUBBLICO	1464,9	206,4
2080	Via	COSTONE DI MEZZO	2	VICINALE D'USO PUBBLICO	1523	228,7
2090	Via	COSTONE DI SOPRA	1	PRIVATA	1290,8	216,5
2100	Via	COSTONE DI SOTTO	1	COMUNALE	3953	594,7
2110	Via	COSTONINO	1	VICINALE D'USO PUBBLICO	955,4	156,9
2120	Via	CREMA	1	COMUNALE	347,9	66,4
2130	Via	CREMONELLA	1	VICINALE D'USO PUBBLICO	848,3	130
2140	Via	CREMONINI BIANCHI GIUSEPPE	1	COMUNALE	470,9	77,6
6650	Via	CRESPI GIOVAN BATTISTA	1	COMUNALE	1924	273,6
2150	Via	CROCE GRANDE	1	PRIVATA	2048	471,2
2160	Via	CROCILE	1	COMUNALE	2750	490,1
2170	Via	CROTTI ELIO	1	COMUNALE	607,7	130
6550	Via	D'ACQUISTO SALVO	1	VICINALE D'USO PUBBLICO	2365,3	315,1
2180	Via	DA CREMONA GEROLAMO	1	COMUNALE	3126,8	432,6
2190	Via	DALMAZIA	1	COMUNALE	989,8	114,1
2200	Via	DANTE	1	COMUNALE	21630,1	1533,7
2210	Via	DARLERIO CARLO	1	COMUNALE	2396,8	316,8
680	Via	DE' BERENZANI	1	COMUNALE	11363,2	800,3
6800	Via	DE' CAPRIOLI	1	COMUNALE	1517,7	282,3
10045	Vicolo	DE' FORNI	1	COMUNALE	150,6	53,1

Comune di Cremona
Stradario in ordine alfabetico per area di circolazione
con relativa classificazione d'uso

IDVIA	TOPON	NOME VIA	TRATTO	CLASSIFIC_USO	AREA (m2)	LUNGHEZZA (m)
2260	Via DE' ROMANI GIOVANNI		1	COMUNALE	217	61,7
10026	Via DE BECI LORENZO		1	PRIVATA	223,2	72,6
10017	Via DE CAROLIS VINCENZO		1	COMUNALE	20783,6	395,8
2240	Piazza DE LERA BERNARDINO		1	COMUNALE	669,4	149,3
2270	Via DE STAURIS RINALDO		1	COMUNALE	1087,2	163,1
2230	Via DECIA		1	COMUNALE	1923,6	224,9
20	Via DEGLI ACERI		1	COMUNALE	1278,3	206,7
10115	Parco DEGLI ALPINI		1	COMUNALE	3672,1	37,7
10102	Via DEGLI ANTICHI BUDRI		1	PRIVATA	10620,9	1257,4
330	Via DEGLI ARENILI		1	COMUNALE	3401,8	435,2
330	Via DEGLI ARENILI		2	VICINALE D'USO PUBBLICO	1207,6	64
360	Via DEGLI ARGINI		1	COMUNALE	989,2	88,8
360	Via DEGLI ARGINI		2	VICINALE D'USO PUBBLICO	1481	147,7
7360	Via DEGLI ARTIGIANI		1	COMUNALE	5891,1	412,4
3060	Via DEGLI IPPOCASTANI		1	COMUNALE	3201,8	363,5
4090	Via DEGLI OLMI		1	COMUNALE	402,1	78,1
4120	Via DEGLI ONTANI		1	COMUNALE	1132,3	192,7
4130	Via DEGLI OPIFICI		1	COMUNALE	2044	267,1
4150	Via DEGLI ORTI ROMANI		1	COMUNALE	4361,2	434,8
10147	Via DEGLI OSPEDALIERI		1	COMUNALE	2995	1118,4
10103	Largo DEGLI SPORTIVI		1	COMUNALE	10543,3	678,7
10176	Via DEI BIANCOSPINI		1	PRIVATA	3090	576
7120	Via DEI BOMBICI		1	PRIVATA	533,9	247,4
1030	Via DEI BURCHIELLI		1	COMUNALE	2332,5	288,5
1210	Piazza DEI CAMILLIANI		1	COMUNALE	1243,4	139,5
10022	Via DEI CAPPUCINI		1	COMUNALE	6323,5	562,9
7030	Via DEI CARONARI		1	COMUNALE	1549,7	230,7
7130	Via DEI CELTI		1	PRIVATA	504,9	100,2
10152	Via DEI CILIEGI		2	COMUNALE	231,7	34,3
1880	Via DEI CIPRESSI		1	COMUNALE	3381	680,1
1920	Via DEI CLASSICI		1	VICINALE D'USO PUBBLICO	2638,6	226,6
7140	Via DEI COMIZI AGRARI		1	COMUNALE	12537,4	520,1
2310	Via DEI DIVIZIOLI		1	COMUNALE	421,3	110,1

Comune di Cremona
Stradario in ordine alfabetico per area di circolazione
con relativa classificazione d'uso

IDVIA	TOPON	NOME VIA	TRATTO	CLASSIFIC_USO	AREA (m2)	LUNGHEZZA (m)
2330	Via	DEI DOSSI	1	COMUNALE	211,4	66,5
2450	Via	DEI FERROVIERI CADUTI	1	PRIVATA	675,1	108,4
2460	Piazza	DEI FILODRAMMATICI	1	COMUNALE	388,8	26,5
2520	Via	DEI FONDULO	1	COMUNALE	546,7	112
2560	Via	DEI FORNACIAI	1	COMUNALE	1342,9	232,4
2590	Via	DEI FRASSINI	1	COMUNALE	1381,9	230,6
2710	Via	DEI GARIBALDINI	1	COMUNALE	443,7	109,4
10168	Via	DEI GELSI	1	PRIVATA	1321,4	172,7
2770	Via	DEI GERANI	1	COMUNALE	388,7	52,9
2930	Via	DEI GONFALONIERI	1	COMUNALE	363,5	69,6
7150	Via	DEI LONGOBARDI	1	PRIVATA	727,2	121,8
3380	Via	DEI MAESTRI MURATORI	1	COMUNALE	1996,8	384,8
3480	Via	DEI MANISCALCHI	1	COMUNALE	500,4	68,9
3780	Via	DEI MILLE	1	COMUNALE	2386,4	417,7
3940	Via	DEI MUGHETTI	1	COMUNALE	1175,5	141,7
3970	Via	DEI NASTURZI	1	COMUNALE	401,3	70,1
3990	Via	DEI NAVAROLI	1	COMUNALE	4186,5	402,5
4000	Via	DEI NAVIGATORI PADANI	1	VICINALE D'USO PUBBLICO	1970	218,7
6760	Via	DEI PARTIGIANI	1	PRIVATA	1118	178,4
4330	Piazza	DEI PATRIOTI	1	COMUNALE	1507,9	55,5
4440	Via	DEI PESCATORI	1	COMUNALE	769,3	112,2
4450	Via	DEI PETTINARI	1	COMUNALE	276,2	88,1
4490	Via	DEI PIOPPI	1	COMUNALE	637	111,1
4700	Via	DEI PRATI	1	COMUNALE	275,7	66,5
4980	Via	DEI RUSTICI	1	COMUNALE	1083	277,9
10148	Via	DEI SABBIONI	1	COMUNALE	584,4	82,1
5030	Via	DEI SALICI	1	COMUNALE	1210,8	185,3
5870	Via	DEI TIGLI	1	COMUNALE	758,8	91,1
6060	Via	DEI TRIBUNALI	1	COMUNALE	1557,2	194,8
10185	Via	DEI VIANDANTI	1	COMUNALE	2956,9	1384,5
760	Via	DEL BIONDO	1	PRIVATA	2780,1	845,5
10127	Via	DEL BROLO	1	COMUNALE	2904,7	337,4
6610	Via	DEL CARROCCIO	1	COMUNALE	1490,2	237,9

Comune di Cremona
Stradario in ordine alfabetico per area di circolazione
con relativa classificazione d'uso

IDVIA	TOPON	NOME VIA	TRATTO	CLASSIFIC_USO	AREA (m2)	LUNGHEZZA (m)
10015	Via	DEL CHIESOTTO	1	COMUNALE	1927,2	281,3
1860	Via	DEL CIGNO	1	COMUNALE	118,2	51,2
1910	Via	DEL CISTELLO	1	COMUNALE	520,7	126
10156	Via	DEL COMMERCIO	1	COMUNALE	3390,6	548
2000	Piazza	DEL COMUNE	1	COMUNALE	2696,7	81,3
2030	Via	DEL CONSORZIO	1	COMUNALE	741,5	114,9
10161	Via	DEL CONVENTO	1	COMUNALE	1725,4	192,8
2660	Galleria	DEL CORSO	1	VICINALE D'USO PUBBLICO	294,3	76,7
10141	Via	DEL DAZIO	1	PRIVATA	1941,7	271
10046	Via	DEL FOSSADONE	1	COMUNALE	4030,2	457,7
2860	Via	DEL GIGLIO	1	COMUNALE	352,8	89
2880	Via	DEL GIORDANO	1	COMUNALE	19010,4	1554,4
3360	Via	DEL MACELLO	1	COMUNALE	6932,8	492,3
3360	Via	DEL MACELLO	2	VICINALE D'USO PUBBLICO	1097,5	255,1
3360	Via	DEL MACELLO	3	VICINALE D'USO PUBBLICO	404,6	33,7
6740	Via	DEL MAGGENGO	1	PRIVATA	477,6	63,7
2250	Via	DEL MAINO ZACCARIA	1	COMUNALE	362	131,6
3550	Via	DEL MARIS	1	COMUNALE	3459	449,6
10070	Via	DEL NEGROMANTE	1	COMUNALE	296,2	40,6
4400	Via	DEL PERO	1	COMUNALE	240,3	69,8
4670	Via	DEL PORTO	1	COMUNALE	3384,6	344,5
10082	Via	DEL QUADRIFOGLIO	1	VICINALE D'USO PUBBLICO	603,5	104,7
5020	Via	DEL SALE	1	COMUNALE	14113,8	1574,7
10083	Via	DEL TRIFOGLIO	1	COMUNALE	898,3	150,7
6230	Via	DEL VASTO	1	COMUNALE	464,4	71,7
6250	Via	DEL VECCHIO PASSEGGIO	1	COMUNALE	595	71,4
10183	Parco	DEL VOLONTARIATO	1	COMUNALE	4103,9	110,8
7370	Via	DELL'AERONAUTICA	1	COMUNALE	855,2	202,4
60	Via	DELL'AEROPORTO	1	PRIVATA	967,5	161,1
7500	Piazza	DELL'AGRICOLTURA	1	COMUNALE	1402,1	96,5
190	Via	DELL'ANGELO	1	VICINALE D'USO PUBBLICO	610,9	80,5
190	Via	DELL'ANGELO	2	COMUNALE	383	22,5
230	Via	DELL'ANNOVA	1	COMUNALE	6962,5	500,7

Comune di Cremona
Stradario in ordine alfabetico per area di circolazione
con relativa classificazione d'uso

IDVIA	TOPON	NOME VIA	TRATTO	CLASSIFIC_USO	AREA (m2)	LUNGHEZZA (m)
7300	Via	DELL'AQUILA	1	COMUNALE	2816,8	340,9
10155	Via	DELL'ARTIGIANATO	1	COMUNALE	16264,3	778,3
6600	Via	DELLA CASTELLA	1	COMUNALE	1352,8	197,6
10062	Via	DELLA CERAMICA	1	COMUNALE	1329,5	166,3
1960	Via	DELLA COLOMBA	1	COMUNALE	524,4	138
2010	Via	DELLA CONCA	1	COMUNALE	2913,9	226,3
10053	Via	DELLA COOPERAZIONE	1	COMUNALE	7203,8	293,8
10079	Piazza	DELLA CROCE ROSSA	1	COMUNALE	19977,2	358,1
10173	Via	DELLA DARSENA	1	PRIVATA	4192,8	551
10138	Via	DELLA FOGARINA	1	COMUNALE	5236,3	377,7
3210	Piazza	DELLA LIBERTA'	1	COMUNALE	7188,2	277,9
10099	Via	DELLA LUNA	1	VICINALE D'USO PUBBLICO	673	59
4200	Piazza	DELLA PACE	1	COMUNALE	627,5	98,7
10142	Via	DELLA RONDINE	1	PRIVATA	816,3	104,3
7400	Piazza	DELLA SORGENTE	1	COMUNALE	1361,5	83,6
5960	Via	DELLA TORRE	1	COMUNALE	747,1	144,6
10123	Via	DELLA VECCHIA DOGANA	1	COMUNALE	4465,1	470,1
10123	Via	DELLA VECCHIA DOGANA	2	VICINALE D'USO PUBBLICO	2735,9	346,9
30	Via	DELLE ACQUE	1	COMUNALE	538	65,6
5670	Vicolo	DELLE COLONNETTE	1	COMUNALE	177,4	39,9
10179	Via	DELLE FARNIE	1	PRIVATA	472,7	67,3
10159	Via	DELLE FIAMME GIALLE	1	COMUNALE	580,7	55,5
10159	Via	DELLE FIAMME GIALLE	2	COMUNALE	12646,3	806,1
10170	Via	DELLE FORZE ARMATE	1	COMUNALE	581,3	112,1
3030	Via	DELLE INDUSTRIE	1	COMUNALE	5544,6	729,7
10139	Via	DELLE LANCHE	1	PRIVATA	1904,3	224,8
3540	Via	DELLE MARGHERITE	1	COMUNALE	825,8	85,9
4140	Piazza	DELLE ORTENSIE	1	COMUNALE	772,1	89,8
4710	Via	DELLE PRIMULE	1	COMUNALE	605,4	89,5
10065	Via	DELLE QUERCE	1	COMUNALE	674,2	130,2
10169	Via	DELLE ROBINIE	1	COMUNALE	385	68,6
4950	Via	DELLE ROSE	1	COMUNALE	202,3	78,2
10177	Via	DELLE SERRE	1	COMUNALE	900,2	146,5

Comune di Cremona
Stradario in ordine alfabetico per area di circolazione
con relativa classificazione d'uso

IDVIA	TOPON	NOME VIA	TRATTO	CLASSIFIC_USO	AREA (m2)	LUNGHEZZA (m)
10055	Piazza	DELLE TRANVIE	1	COMUNALE	10525,7	406,4
10055	Piazza	DELLE TRANVIE	2	VICINALE D'USO PUBBLICO	8766,1	197
6280	Via	DELLE VERBENE	1	COMUNALE	1428,6	177,1
10131	Via	DELLE VIGNE	1	COMUNALE	12370,1	622,6
10131	Via	DELLE VIGNE	2	VICINALE D'USO PUBBLICO	975,4	128,7
10129	Via	DELLE VIOLE	1	COMUNALE	7169,7	735,5
10129	Via	DELLE VIOLE	2	COMUNALE	1284	174,3
2280	Via	DI DIO EMMA ALFREDO E ANTONIO	1	VICINALE D'USO PUBBLICO	1137,3	172,4
6670	Via	DI VITTORIO GIUSEPPE	1	COMUNALE	2760,5	383,6
6900	Via	DIOTTI GIUSEPPE	1	COMUNALE	351,7	57,1
2290	Via	DIRITTA	1	COMUNALE	5879,3	1010,7
2300	Via	DIVISIONE ACQUI	1	COMUNALE	532,3	153,5
10167	Largo	DONATORI TEMPO LIBERO	1	COMUNALE	454,3	34,9
6920	Piazza	DOSSENA ALCEO	1	COMUNALE	3801,4	74,7
2320	Via	DOSSETTO	1	COMUNALE	1088,4	200,9
7430	Via	DOSSO	1	COMUNALE	3416,9	442,5
10091	Via	DRAGONI CRISTOFORO	1	COMUNALE	612,6	84
2340	Via	DULCIA	1	COMUNALE	759,6	148,7
2350	Via	ENDERTA'	1	COMUNALE	841,8	91
2360	Via	ERIDANO	1	COMUNALE	27610	2779,5
2370	Via	ERNO	1	COMUNALE	7660,2	2126,7
3330	Lungopo	EUROPA	1	COMUNALE	4314,8	758,1
3330	Lungopo	EUROPA	3	PUBBLICA NON COMUNALE	14400,4	653,9
10157	Via	EX FELTRINELLI	1	COMUNALE	1594,7	224,5
10157	Via	EX FELTRINELLI	2	VICINALE D'USO PUBBLICO	12143,8	629
2380	Via	FABBRICA DEL VETRO VECCHIA	1	COMUNALE	664,1	64,7
2390	Via	FAERNO GABRIELE	1	COMUNALE	1675,8	337,8
10150	Via	FALCONE GIOVANNI E BORSELLINO PAOLO	1	COMUNALE	4032,5	627,6
7310	Via	FATEBENEFRATELLI	1	COMUNALE	8795,3	556,7
10135	Via	FAZIOLI ERNESTO	1	COMUNALE	544	172,2
10106	Cortile	FEDERICO II	1	COMUNALE	331,3	41,2
2400	Via	FERRABO'	1	COMUNALE	925,9	133,5
2410	Via	FERRAGNI LUCIANO	1	VICINALE D'USO PUBBLICO	435,2	38,3

Comune di Cremona
Stradario in ordine alfabetico per area di circolazione
con relativa classificazione d'uso

IDVIA	TOPON	NOME VIA	TRATTO	CLASSIFIC_USO	AREA (m2)	LUNGHEZZA (m)
2420	Via	FERRAGNI ODOARDO	1	COMUNALE	1770	268,8
10158	Pista	FERRARI ALFO E PEDRONI SILVIO	1	COMUNALE	6156,9	1007,9
2430	Via	FERRARI JACOPO	1	PRIVATA	562,6	72,2
2440	Via	FERRARIO	1	COMUNALE	431,3	101,3
10120	Via	FERRARONI PIERO	1	COMUNALE	622,5	23,4
10120	Via	FERRARONI PIERO	2	COMUNALE	4483,9	605,5
10109	Via	FEZZI ELDA	1	VICINALE D'USO PUBBLICO	1017,1	133,8
2470	Via	FILZI FABIO	1	COMUNALE	12629,9	1037,1
2480	Piazza	FIUME	1	COMUNALE	2279,5	239,4
2490	Via	FLAMINIA	1	COMUNALE	5946,9	613,5
2490	Via	FLAMINIA	2	VICINALE D'USO PUBBLICO	499,7	106,2
6540	Via	FLORES MARIO	1	COMUNALE	523,5	71,8
2500	Via	FODRI	1	COMUNALE	300,1	73,8
2510	Via	FOGAROLE	1	COMUNALE	302,7	91,2
2530	Via	FONTANA ANTONIO	1	COMUNALE	2259,2	247,5
2540	Via	FOPPE	1	COMUNALE	183,3	53,9
2550	Via	FOPPONE	1	COMUNALE	585,8	94,3
6570	Via	FORMIS ANGELO	1	COMUNALE	449,6	76,9
2580	Via	FRA' GHERARDO	1	COMUNALE	707,9	198,1
2570	Via	FRANK ANNA	1	COMUNALE	1922,3	223,6
470	Via	FRATELLI BANDIERA	1	VICINALE D'USO PUBBLICO	1472,4	160,7
1160	Via	FRATELLI CAIROLI	1	VICINALE D'USO PUBBLICO	1501,1	194,4
1770	Via	FRATELLI CERVI	1	VICINALE D'USO PUBBLICO	1771,6	223,7
6560	Via	FRATELLI D'ITALIA	1	COMUNALE	3373	308
4960	Via	FRATELLI ROSSELLI	1	VICINALE D'USO PUBBLICO	1004,4	131,9
2600	Via	FREGALINO	1	PRIVATA	1071,8	121,9
2610	Via	FULCHERIA	1	COMUNALE	812,2	111,8
2610	Via	FULCHERIA	2	VICINALE D'USO PUBBLICO	1698,1	224,4
2620	Via	GADIO BARTOLOMEO	1	COMUNALE	484	102,2
10122	Via	GAETANI DANIELE	1	COMUNALE	2992,8	320,2
2630	Vicolo	GALANTINO	1	COMUNALE	144	35,5
6930	Via	GALEOTTI SEBASTIANO	1	COMUNALE	466	75,3
2640	Via	GALLARATI AGOSTINO	1	COMUNALE	181,7	54,3

Comune di Cremona
Stradario in ordine alfabetico per area di circolazione
con relativa classificazione d'uso

IDVIA	TOPON	NOME VIA	TRATTO	CLASSIFIC_USO	AREA (m2)	LUNGHEZZA (m)
2650	Via	GALLAZZI ALESSANDRO	1	COMUNALE	1286,8	133,5
1270	Via	GALLETTI ALFREDO	1	VICINALE D'USO PUBBLICO	3776,6	642,5
2690	Piazza	GALLINA ALESSANDRO	1	COMUNALE	556,5	58,6
2700	Corso	GARIBALDI GIUSEPPE	1	COMUNALE	8566	824,1
2720	Via	GARIBOTTI GIUSEPPE	1	COMUNALE	2297	297,9
2730	Via	GATTI BERNARDINO	1	COMUNALE	576,4	139,1
10098	Via	GAZZOLETTO	1	COMUNALE	5200,4	248,7
10098	Via	GAZZOLETTO	2	COMUNALE	557,8	379,5
10073	Via	GAZZOLO	1	PRIVATA	512,4	100,6
2740	Via	GELSOMINO	1	COMUNALE	2085,2	393,5
2750	Via	GENALA FRANCESCO	1	COMUNALE	4179,3	575,9
2760	Via	GENTILE	1	COMUNALE	147,2	63,4
10180	Via	GERELLI ENNIO	1	COMUNALE	1229,8	250,7
2780	Via	GEROMINI FELICE	1	COMUNALE	1209,8	254,4
2790	Via	GERRE BORGHI	1	COMUNALE	27354,9	5978,2
2800	Via	GHIDONI GALEAZZO	1	COMUNALE	380,4	69,9
2810	Via	GHINAGLIA FERRUCCIO	1	COMUNALE	8850,5	752,7
2820	Via	GHISI MARTINO	1	COMUNALE	357	43,7
2820	Via	GHISI MARTINO	2	VICINALE D'USO PUBBLICO	1535,6	238,9
2830	Via	GHISLERI ARCANGELO	1	COMUNALE	7044,5	513,3
2840	Via	GIANCRISTOFORO DA ROMA	1	COMUNALE	492,3	78,3
2850	Via	GIARDINO	1	COMUNALE	1941,7	323,5
2870	Via	GIOCONDA	1	COMUNALE	742,4	108,5
2900	Via	GIOVAN PIETRO DA RHO	1	COMUNALE	1071,2	149,2
10028	Via	GIOVANNI DA PORDENONE	1	COMUNALE	814,5	138,6
2890	Piazza	GIOVANNI XXIII	1	COMUNALE	1026,8	146,5
2910	Via	GIUSEPPINA	1	COMUNALE	34812,7	2659,4
2910	Via	GIUSEPPINA	2	PUBBLICA NON COMUNALE	21720,5	2049,5
2920	Via	GOITO	1	COMUNALE	383,8	92,9
2940	Via	GORIZIA	1	COMUNALE	630,2	150,3
6950	Via	GORRA GIULIO	1	COMUNALE	259	84,5
10068	Via	GOSI MARTINO	1	COMUNALE	671,9	89,8
2950	Via	GRADISCA	1	COMUNALE	394,8	73,4

Comune di Cremona
Stradario in ordine alfabetico per area di circolazione
con relativa classificazione d'uso

IDVIA	TOPON	NOME VIA	TRATTO	CLASSIFIC_USO	AREA (m2)	LUNGHEZZA (m)
2960	Via	GRADO	1	COMUNALE	1915	223,6
2970	Via	GRAMSCI ANTONIO	1	COMUNALE	654,5	73,3
6680	Via	GRANDI ACHILLE	1	COMUNALE	2478,4	396,1
2980	Via	GRANDI GUIDO	1	COMUNALE	1331,2	297,3
10132	Via	GRASSI GUIDO	1	COMUNALE	1627,3	164,5
10182	Piazzetta	GUALAZZINI UGO	1	COMUNALE	405,4	45,2
2990	Via	GUARNERI DEL GESU'	1	COMUNALE	312,7	76,6
3000	Via	GUERRINI GIACOMO	1	COMUNALE	544,8	93,5
3010	Via	GUINDANI VINCENZO	1	COMUNALE	1391,9	148,3
3040	Via	INGEGNERI MARCANTONIO	1	COMUNALE	201	59,2
3050	Vicolo	INTERNO	1	PRIVATA	208,6	59,3
10010	Via	INVALIDI DEL LAVORO	1	COMUNALE	3585,5	453,6
6890	Via	ISACCHI CESARE	1	VICINALE D'USO PUBBLICO	1191,8	147,5
10160	Via	ITIS	1	COMUNALE	5197,8	405,6
3020	Via	JACINI STEFANO	1	COMUNALE	1005	192,3
3070	Via	JULIA	1	COMUNALE	757,9	118,6
2670	Galleria	KENNEDY JOHN FITZGERALD	1	VICINALE D'USO PUBBLICO	593,8	102,3
3080	Via	LAGO GERUNDO	1	COMUNALE	2308,4	376,6
10027	Via	LAMBRI STEFANO	1	COMUNALE	351	68,8
3090	Via	LAMBRO	1	COMUNALE	999,7	152,6
3100	Via	LAMO ALESSANDRO	1	COMUNALE	992,3	156,7
3110	Via	LAMPRIDIO BENEDETTO	1	COMUNALE	767	94,7
3120	Via	LANAIOLI	1	COMUNALE	528,9	104,6
3130	Via	LANCETTI VINCENZO	1	COMUNALE	2915,5	345,2
3140	Via	LANDRIANI ALESSANDRO	1	COMUNALE	1334,2	209,7
3150	Via	LARGA	1	COMUNALE	1389,9	213,3
3160	Vicolo	LAURETANO	1	COMUNALE	139,7	72,7
3170	Via	LAZZARI COSTANTINO	1	COMUNALE	1851,6	326,1
3190	Via	LEGIONE CECCOPIERI	1	COMUNALE	3866,5	455,3
3200	Via	LEVI EZIO	1	VICINALE D'USO PUBBLICO	652,6	67,4
3220	Via	LITTA ALESSANDRO	1	COMUNALE	3983,9	716,8
3230	Via	LIUTPRANDO DA CREMONA	1	COMUNALE	1046,9	202,3
6790	Via	LIVELLI	1	COMUNALE	1420	233,6

Comune di Cremona
Stradario in ordine alfabetico per area di circolazione
con relativa classificazione d'uso

IDVIA	TOPON	NOME VIA	TRATTO	CLASSIFIC_USO	AREA (m2)	LUNGHEZZA (m)
3240	Via	LIVRASCO	1	COMUNALE	12306,2	3182,4
3250	Piazza	LODI	1	COMUNALE	1478,5	217,4
3260	Via	LODI MORA	1	COMUNALE	425,7	64,4
3270	Via	LOMBARDINI ELIA	1	COMUNALE	258	46,5
3280	Via	LONATI GIOVANNI	1	VICINALE D'USO PUBBLICO	755,2	79,9
10166	Parco	LORD BADEN POWELL	1	COMUNALE	3777,3	69,7
3290	Via	LORETO	1	COMUNALE	1183,4	195,9
3300	Via	LUCCHINI	1	VICINALE D'USO PUBBLICO	3756,6	480,5
10089	Via	LUGARI NICOLO'	1	COMUNALE	857,5	215,9
3310	Via	LUGO	1	COMUNALE	2743	510,7
3320	Via	LUNGASTRETTA	1	COMUNALE	1363,7	298,2
3340	Via	LUOGO	1	COMUNALE	1432,9	298,2
10154	Piazzale	LUZZARA DOMENICO	1	COMUNALE	19153,3	534,6
3350	Via	MACCHI MAURO	1	COMUNALE	267	87,5
3370	Via	MADONNINA	1	VICINALE D'USO PUBBLICO	4999,9	686,6
10056	Via	MAESTRI DEL LAVORO	1	COMUNALE	1157,9	181,6
3390	Via	MAFFEZZOLI GIOVANNI	1	COMUNALE	2374,9	381,4
7160	Via	MAFFI MAFFINO	1	COMUNALE	978,1	182,1
7160	Via	MAFFI MAFFINO	2	VICINALE D'USO PUBBLICO	1985,8	326,9
3400	Via	MAGAZZINI GENERALI	1	COMUNALE	2199	264,8
3410	Via	MAGENTA	1	COMUNALE	1529,3	289,1
3420	Via	MAGNANI CRISTOFORO	1	COMUNALE	691,2	121,9
6910	Via	MAGNASCO ALESSANDRO	1	COMUNALE	1760,2	279,9
10016	Via	MAINOLDA	1	PRIVATA	947,2	102,1
10048	Via	MALAGAVAZZO CORIOLANO	1	COMUNALE	536,4	90,3
3430	Via	MALAGNINO	1	COMUNALE	3418	1028,7
3440	Via	MALCANTONE	1	COMUNALE	7181,8	1534,7
3450	Via	MALOMBRA RICCARDO	1	COMUNALE	443,6	61,4
10108	Via	MANDELLI DON FLORO	1	PRIVATA	528,3	76,5
3460	Via	MANFREDINI GIOVANNI	1	COMUNALE	511,7	95,1
3470	Via	MANINI	1	COMUNALE	6947,7	571,9
3490	Via	MANNA RUGGERO	1	COMUNALE	3646,1	383,3
3500	Via	MANTOVA	1	COMUNALE	46332	2801,1

Comune di Cremona
Stradario in ordine alfabetico per area di circolazione
con relativa classificazione d'uso

IDVIA	TOPON	NOME VIA	TRATTO	CLASSIFIC_USO	AREA (m2)	LUNGHEZZA (m)
3500	Via	MANTOVA	2	PUBBLICA NON COMUNALE	31596,9	3013,3
3500	Via	MANTOVA	3	VICINALE D'USO PUBBLICO	794,1	68,9
3500	Via	MANTOVA	5	VICINALE D'USO PUBBLICO	1736	262,3
3510	Via	MANZONI ALESSANDRO	1	COMUNALE	1769,7	265,5
3520	Via	MARASCA BASSA	1	COMUNALE	1892,3	403,4
7380	Via	MARASCO	1	PRIVATA	2115,2	476,8
3530	Piazza	MARCONI GUGLIELMO	1	COMUNALE	1937,3	342,7
10080	Largo	MARINAI D'ITALIA	1	PUBBLICA NON COMUNALE	713,4	122,7
3560	Via	MARMOLADA	1	COMUNALE	1995,9	203,6
7480	Via	MARSALA	1	COMUNALE	450	80,7
6860	Via	MARTINI PALMIRO	1	PRIVATA	555,7	116,1
3570	Via	MARTIRI DI BAGNARA	1	COMUNALE	1309,2	190,9
3580	Via	MARTIRI DI SCLEMO	1	COMUNALE	460,8	83,7
3590	Via	MARZANO	1	COMUNALE	2452,9	281,4
3600	Via	MASSAIA CARD. GUGLIELMO	1	COMUNALE	1598	204,7
3610	Via	MASSAROTTI ANGELO	1	COMUNALE	17063,9	1388,5
3620	Corso	MATTEOTTI GIACOMO	1	COMUNALE	3106,1	395,4
3630	Vicolo	MAURINO	1	COMUNALE	320,6	91,3
3640	Via	MAZZABUE	1	COMUNALE	2260,9	505,5
3650	Via	MAZZETTO	1	PRIVATA	910	137,4
3660	Corso	MAZZINI GIUSEPPE	1	COMUNALE	1525,3	237,5
3670	Via	MAZZOLARI DON PRIMO	1	COMUNALE	2185,4	276,6
3680	Via	MELLA	1	COMUNALE	1701,5	228,7
3690	Via	MELONE ALTOBELLO	1	COMUNALE	2252,2	285,8
7320	Via	MENTANA	1	COMUNALE	1760,7	202,8
3700	Via	MERCATELLO	1	COMUNALE	548,8	134,3
3710	Piazza	MERISI MICHELANGELO	1	COMUNALE	1112,8	138,2
3720	Via	MERULA TARQUINIO	1	COMUNALE	1034,6	212,3
3730	Via	MIGLIARO	1	COMUNALE	4675,9	626,7
3740	Piazza	MIGLIAVACCA SEBASTIANO	1	COMUNALE	1523,5	218,6
3750	Via	MIGLIOLI GUIDO	1	COMUNALE	1117,7	141,6
3760	Via	MILANO	1	COMUNALE	58266,4	5054,1
3760	Via	MILANO	2	PUBBLICA NON COMUNALE	2549,5	213,4

Comune di Cremona
Stradario in ordine alfabetico per area di circolazione
con relativa classificazione d'uso

IDVIA	TOPON	NOME VIA	TRATTO	CLASSIFIC_USO	AREA (m2)	LUNGHEZZA (m)
3760	Via	MILANO	3	VICINALE D'USO PUBBLICO	1937,2	14,4
3770	Via	MILAZZO	1	COMUNALE	1384	324,3
3790	Via	MINCIO	1	COMUNALE	5680,3	494,6
3800	Via	MINUTI CARLO	1	COMUNALE	544	95,1
3810	Via	MINZONI GIOVANNI	1	COMUNALE	221,6	59,3
3820	Piazza	MIRABELLO	1	COMUNALE	171,5	12,3
3830	Via	MIRADORI LUIGI	1	COMUNALE	1024,8	133,9
3840	Via	MIRANDOLA	1	VICINALE D'USO PUBBLICO	2663,5	327,7
6880	Via	MOCCHINO ALBERTO	1	COMUNALE	1828,8	141,9
10181	Via	MODESTI GIUSEPPE	1	PRIVATA	480,3	73,5
10072	Via	MOGLIA	1	COMUNALE	736,3	69,1
10119	Via	MONTALDI DANILO	1	VICINALE D'USO PUBBLICO	880,6	79,5
10095	Via	MONTANI GIUSEPPE	1	COMUNALE	531,9	67,3
3850	Via	MONTE GRAPPA	1	COMUNALE	607,6	115
3870	Via	MONTE NERO	1	COMUNALE	1432,8	213,5
3860	Via	MONTELLO	1	COMUNALE	4419,9	535,6
3880	Via	MONTEVERDI CLAUDIO	1	COMUNALE	938,4	120,9
3890	Via	MONTI ANGELO	1	COMUNALE	815,9	126,7
3890	Via	MONTI ANGELO	2	VICINALE D'USO PUBBLICO	476	94
6970	Piazza	MONTI FRANCESCO RICCARDO	1	COMUNALE	18766,4	133,6
10040	Via	MONVISO	1	COMUNALE	8709,7	859,3
3900	Via	MORBASCO	1	COMUNALE	2298,8	320,9
10071	Largo	MORENI FABIO	1	COMUNALE	5053,9	232,4
3910	Via	MORETTI CRISTOFORO	1	COMUNALE	308,5	59,2
7350	Piazza	MORO ALDO	1	COMUNALE	4132,6	54,8
3920	Via	MORSENTI ANGELO	1	COMUNALE	210,5	62,3
3930	Via	MOSA	1	COMUNALE	2039,2	167,1
10136	Via	MOSCONI MONS. NATALE	1	COMUNALE	2809,3	401,2
3950	Via	MULINO	1	COMUNALE	4110,2	1139
3960	Via	MURDACA SERGIO	1	VICINALE D'USO PUBBLICO	1674,5	194,9
3980	Via	NATALI GIOVAN BATTISTA	1	VICINALE D'USO PUBBLICO	878,9	155,1
4010	Via	NAVIGLIO	1	COMUNALE	3645	1027,9
10049	Via	NEGRONI PIETRO	1	COMUNALE	1209,6	168,8

Comune di Cremona
Stradario in ordine alfabetico per area di circolazione
con relativa classificazione d'uso

IDVIA	TOPON	NOME VIA	TRATTO	CLASSIFIC_USO	AREA (m2)	LUNGHEZZA (m)
4020	Via	NERI PIETRO	1	COMUNALE	337,9	65,5
4030	Via	NOVASCONI ANTONIO	1	COMUNALE	571,2	144,6
4040	Via	NOVATI FRANCESCO	1	COMUNALE	9049,3	886,1
6980	Via	NUVOLONE PANFILO	1	COMUNALE	5857,7	699,7
4050	Via	OBERDAN GUGLIELMO	1	COMUNALE	610,1	156,3
4060	Via	OFFREDI	1	COMUNALE	455	50,7
4070	Via	OGLIO	1	COMUNALE	1771,7	244,1
10088	Via	OLDOINI GREGORIO	1	PRIVATA	3248,4	357,5
10050	Via	OLIVIERI ALESSIO	1	COMUNALE	522,1	144,7
4100	Via	OLONA	1	COMUNALE	4786,3	535,2
4110	Via	OMODEO GIOVANNI	1	COMUNALE	1489,3	214,2
4160	Via	OSCASALI	1	COMUNALE	686,2	123,4
10035	Via	OSPEDALETTO	1	VICINALE D'USO PUBBLICO	459,6	96,1
10035	Via	OSPEDALETTO	2	VICINALE D'USO PUBBLICO	688,1	90,2
4180	Via	OSSALENGO	1	COMUNALE	8683,8	2621,9
4190	Via	OTTOLINI ANGELO	1	COMUNALE	3337,6	402,2
4210	Piazza	PADELLA	1	COMUNALE	263,3	51,1
4220	Largo	PAGLIARI GIACOMO	1	COMUNALE	941,4	115,1
7170	Via	PALATINA	1	COMUNALE	270	62,9
10059	Via	PALAZZINA	1	COMUNALE	1144,6	161,8
4230	Via	PALESTRO	1	COMUNALE	5478,5	805,2
4240	Via	PALIO DELL'OCA	1	COMUNALE	1228,9	188,1
4250	Via	PALLAVICINO UBERTO	1	COMUNALE	875,9	146,6
10054	Via	PALOSCA	1	COMUNALE	5213,9	809,8
10025	Via	PAMPURINO ALESSANDRO	1	COMUNALE	1283,9	129
10025	Via	PAMPURINO ALESSANDRO	2	COMUNALE	2323,4	360,2
4260	Via	PANNI LEONIDA	1	COMUNALE	274,2	58,2
4270	Via	PAOLUCCI DE' CALBOLI FOLCIERI	1	COMUNALE	2909	265,3
4280	Via	PARADISO	1	COMUNALE	128,6	30,4
4290	Via	PARRACACCIA	1	COMUNALE	2572,2	393,9
4300	Via	PASSIRANO	1	COMUNALE	3492,5	805,1
6630	Via	PASSOLOMBARDO	1	VICINALE D'USO PUBBLICO	44093	4947,7
4310	Via	PASUBIO	1	COMUNALE	441,7	62,8

Comune di Cremona
Stradario in ordine alfabetico per area di circolazione
con relativa classificazione d'uso

IDVIA	TOPON	NOME VIA	TRATTO	CLASSIFIC_USO	AREA (m2)	LUNGHEZZA (m)
4320	Via	PATECCHIO GHERARDO	1	COMUNALE	926,9	184,8
7180	Via	PAULLI GIUSEPPE	1	COMUNALE	1530,5	196,1
10171	Via	PAVIA	1	PRIVATA	493,2	98,5
4340	Via	PECORARI FRANCESCO	1	COMUNALE	586,8	136,1
4350	Via	PEDONE GASPARE	1	COMUNALE	5002	590,6
4360	Via	PEDRATTI IGNAZIO	1	COMUNALE	783,4	145,2
7190	Via	PEDRONI FRANCO GIUSEPPE	1	COMUNALE	1701,8	213,5
4370	Via	PENNELLI	1	COMUNALE	1221,7	140
4370	Via	PENNELLI	2	VICINALE D'USO PUBBLICO	2999,3	233,4
4380	Via	PERI ANGELO	1	COMUNALE	245,5	66,3
4390	Via	PERNICE ALFREDO	1	COMUNALE	1477,2	205,4
4410	Via	PERSICO	1	COMUNALE	30675,8	4035,6
4420	Vicolo	PERTUSIO	1	COMUNALE	434,3	150
4430	Via	PERUGINO PIETRO	1	COMUNALE	3311,8	444,7
4460	Via	PIAVE	1	COMUNALE	3331,2	413,7
4470	Via	PIAZZI CARLO	1	PRIVATA	54	22,9
4480	Via	PICENENGO	1	COMUNALE	7162,4	1563,1
7200	Via	PIEMONTE LOMBARDO	1	COMUNALE	2806,3	368,3
4500	Via	PIPPIA	1	COMUNALE	2308,2	342,1
4510	Via	PISONE ALESSANDRO	1	COMUNALE	811,2	171,8
4520	Via	PLASIO GIOVAN BATTISTA	1	COMUNALE	980,4	240,3
4530	Via	PLATANI	1	COMUNALE	1492,2	211,1
4540	Via	PLATINA GIOVANNI MARIA	1	COMUNALE	3161,9	337,5
10038	Via	PLEBISCITO	1	COMUNALE	1315,4	242,3
4550	Viale	PO	1	COMUNALE	15360,8	1557,3
4550	Viale	PO	2	PUBBLICA NON COMUNALE	2498,9	323,9
4560	Via	POFFA GIOVANNI FRANCESCO	1	COMUNALE	1418,7	176,7
4570	Via	POFFACANE	1	COMUNALE	387,3	116,2
10087	Via	POLI BALDASSARRE	1	VICINALE D'USO PUBBLICO	1302,9	165,7
4580	Via	POLLUCE	1	COMUNALE	88,4	43,2
4590	Via	PONCHIELLI AMILCARE	1	COMUNALE	882,9	121,7
4600	Via	PORCELLASCO	1	COMUNALE	6458,5	2079,8
4620	Largo	PORTA CARLO	1	VICINALE D'USO PUBBLICO	2453,1	117

Comune di Cremona
Stradario in ordine alfabetico per area di circolazione
con relativa classificazione d'uso

IDVIA	TOPON	NOME VIA	TRATTO	CLASSIFIC_USO	AREA (m2)	LUNGHEZZA (m)
4630	Via	PORTA DEL TEMPIO	1	COMUNALE	422,7	74,8
4640	Via	PORTA MARZIA	1	COMUNALE	179,4	94,7
4650	Via	PORTA PO VECCHIA	1	COMUNALE	314,6	66,9
10184	Vicolo	PORTA SAN LUCA	1	PRIVATA	969	155,9
4660	Via	PORTINARI DEL PO	1	COMUNALE	6198,8	728
4680	Via	POSTUMIA	1	COMUNALE	15467,1	1386,8
4680	Via	POSTUMIA	2	PUBBLICA NON COMUNALE	24146,6	4203,2
4690	Via	POZZOLI TARQUINIO	1	COMUNALE	552,2	93,1
7020	Via	PRATO CINTO	1	VICINALE D'USO PUBBLICO	553,1	101,7
10081	Piazza	PRATO VERDE	1	COMUNALE	3650,2	47,6
6640	Via	PRIMO MAGGIO	1	COMUNALE	3362,7	218,4
4170	Largo	PRIORI EMILIO	1	COMUNALE	9198,4	589,2
10174	Via	PROTTI ALDO	1	COMUNALE	582,5	122,1
4720	Piazza	QUATTRO NOVEMBRE	1	COMUNALE	3185	228,4
10125	Via	QUINZANI BEATA STEFANA	1	PRIVATA	5284,3	1441,7
4730	Via	RABBONI GIUSEPPE	1	VICINALE D'USO PUBBLICO	1129	173,5
4740	Via	RACCHETTA	1	COMUNALE	298,2	53,8
4750	Via	RADAELLI GIOVANNI	1	COMUNALE	452,9	101,6
4760	Largo	RAGAZZI DEL '99	1	COMUNALE	845,4	79,3
4770	Via	RAIMONDI ELISEO	1	COMUNALE	449,8	95,3
10133	Via	RASTELLI VITO	1	VICINALE D'USO PUBBLICO	370,8	84,2
4780	Via	RATTI MONS. GIULIO	1	COMUNALE	346,3	68,5
10126	Via	REBUSCHINI BEATO ENRICO	1	COMUNALE	776,5	120,3
4790	Via	REDEGATTI	1	COMUNALE	513,1	149,3
4800	Via	REGINA TEODOLINDA	1	COMUNALE	534,5	131,9
4810	Via	RIALTO	1	COMUNALE	2568,5	439,3
4820	Via	RICCA BERNARDINO	1	COMUNALE	522,8	90,7
4830	Via	RIGLIO	1	COMUNALE	29460	4571,5
4830	Via	RIGLIO	2	PUBBLICA NON COMUNALE	9124,1	1496,3
4840	Via	RIGOTTI CARLO	1	COMUNALE	210,4	57
4850	Via	RIPARI PIETRO	1	COMUNALE	455,3	70,9
10036	Via	RIPOSO NUOVA	1	COMUNALE	1098,4	248,2
4870	Piazza	RISORGIMENTO	1	COMUNALE	3722,3	223,5

Comune di Cremona
Stradario in ordine alfabetico per area di circolazione
con relativa classificazione d'uso

IDVIA	TOPON	NOME VIA	TRATTO	CLASSIFIC_USO	AREA (m2)	LUNGHEZZA (m)
4880		Via RIVA FREDDA	1	COMUNALE	689,6	188
4890		Via RIVELLI GALEAZZO	1	COMUNALE	793,3	93,9
4900		Via RIZZI ANTONIO	1	COMUNALE	298,6	62,3
4910		Via ROBOLOTTI FRANCESCO	1	COMUNALE	572,1	122,8
6990		Via RODI FAUSTINO	1	COMUNALE	1170	99,1
10107		Via ROGGIA MAFEZZOLA	1	PRIVATA	1039,6	130,7
4920	Piazza	ROMA	1	COMUNALE	4242,8	421,5
6940		Via ROMANINO GIROLAMO	1	COMUNALE	2143,9	199,7
4930		Via RONCHI	1	COMUNALE	530	110
10077		Via RONCOBASSO	1	PRIVATA	4384	673,8
4940		Via ROSARIO	1	COMUNALE	8631,3	1062,4
6590		Via ROSSINI GINO	1	COMUNALE	1380,5	221,9
4970		Via ROVERETO	1	COMUNALE	596,4	139,4
10067		Via RUFFINI DANTE	1	VICINALE D'USO PUBBLICO	8473,4	330,1
10172		Via SABBIE	1	COMUNALE	429,7	162,6
4990		Via SABOTINO	1	COMUNALE	1888,3	256,6
5000		Via SACCHI ETTORE	1	COMUNALE	2089	310,8
5010		Via SACCO E VANZETTI	1	COMUNALE	3102,8	530,1
5040		Via SALIMBENE DA PARMA	1	VICINALE D'USO PUBBLICO	1730,1	277,7
5050		Via SALOMONI MELCHIORRE	1	PRIVATA	505,9	64,6
5060		Via SAMMACHINI ORAZIO	1	COMUNALE	1809,2	291,5
5130		Via SAN BARTOLOMEO	1	VICINALE D'USO PUBBLICO	419,4	100,6
5140		Via SAN BASSANO	1	COMUNALE	144,6	51,3
5150		Via SAN BERNARDO	1	COMUNALE	4316,4	804,3
7390		Via SAN CAMILLO	1	COMUNALE	2008,5	271,2
5160		Via SAN CARLO BORROMEO	1	COMUNALE	1450,9	174,6
5200		Via SAN FELICE	1	COMUNALE	11139	1755,3
7210		Via SAN FILIPPO	1	COMUNALE	192,8	50,6
5210		Via SAN FRANCESCO D'ASSISI	1	COMUNALE	7301,3	892,7
5220		Via SAN GALLO	1	COMUNALE	125,4	36,1
7040		Via SAN GEROLDO	1	PRIVATA	1073,8	93,6
5230		Via SAN GIROLAMO	1	COMUNALE	103,4	46,1
5240		Via SAN GIUSEPPE	1	COMUNALE	363,7	128

Comune di Cremona
Stradario in ordine alfabetico per area di circolazione
con relativa classificazione d'uso

IDVIA	TOPON	NOME VIA	TRATTO	CLASSIFIC_USO	AREA (m2)	LUNGHEZZA (m)
5250	Via	SAN GORGONIO	1	COMUNALE	1993,5	286,9
5260	Via	SAN LORENZO	1	COMUNALE	900,2	135,3
5280	Via	SAN MARCO	1	COMUNALE	197,7	71,3
5300	Via	SAN MARTINO	1	COMUNALE	394,9	96,1
5310	Piazza	SAN MICHELE	1	COMUNALE	1215,1	93
7470	Piazza	SAN PANTALEONE	1	COMUNALE	333,4	28,7
5340	Piazza	SAN PAOLO	1	COMUNALE	1025,9	149,8
5350	Piazza	SAN PIETRO	1	COMUNALE	397,2	25,7
5360	Via	SAN PREDENGO	1	COMUNALE	6407,1	1193,7
5370	Via	SAN QUIRICO	1	COMUNALE	2486,9	292,3
5370	Via	SAN QUIRICO	2	COMUNALE	3081,5	1181,3
5380	Via	SAN ROCCO	1	COMUNALE	17122,2	2351,6
5390	Via	SAN SALVATORE	1	COMUNALE	341	69,1
5400	Via	SAN SAVINO	1	COMUNALE	12576,6	2838,5
5410	Via	SAN SEBASTIANO	1	COMUNALE	2819,7	310,4
5420	Via	SAN SIRO	1	COMUNALE	188	56,2
5430	Via	SAN TOMASO	1	COMUNALE	551,6	84
5440	Via	SAN ZENO	1	VICINALE D'USO PUBBLICO	3076,9	566,2
5070	Piazza	SANT'ABBONDIO	1	COMUNALE	304,7	45,2
5080	Piazza	SANT'AGOSTINO	1	COMUNALE	1633,7	159,9
5090	Via	SANT'AMBROGIO	1	COMUNALE	5663,3	606,2
5100	Piazza	SANT'ANGELO	1	COMUNALE	1363,3	133
5110	Via	SANT'ANTONIO DEL FUOCO	1	COMUNALE	1406,1	249
6430	Piazza	SANT'ANTONIO MARIA ZACCARIA	1	COMUNALE	1832,6	159
5190	Via	SANT'ERASMO	1	COMUNALE	743,8	109,1
5320	Piazza	SANT'OMOBONO	1	PRIVATA	508,2	20,5
5330	Via	SANT'OMOBONO	1	COMUNALE	284,3	95,8
5120	Via	SANTA BARBARA	1	COMUNALE	269,1	74,1
7330	Via	SANTA CATERINA	1	COMUNALE	1349,8	211,8
5170	Via	SANTA CRISTINA	1	COMUNALE	7656,1	1876,7
5180	Via	SANTA CROCE	1	COMUNALE	917,3	134,1
5270	Piazza	SANTA LUCIA	1	COMUNALE	641,6	73,7
10162	Via	SANTA MARIA DEL BOSCHETTO	1	COMUNALE	1214,3	167,8

Comune di Cremona
Stradario in ordine alfabetico per area di circolazione
con relativa classificazione d'uso

IDVIA	TOPON	NOME VIA	TRATTO	CLASSIFIC_USO	AREA (m2)	LUNGHEZZA (m)
5290		Via SANTA MARIA IN BETLEM	1	COMUNALE	3795,1	257,6
10058	Contrada	SANTA TECLA	1	COMUNALE	1297,5	186,2
5450		Via SARDAGNA EMANUELE	1	COMUNALE	2179,5	283,2
5460	Largo	SARPI PAOLO	1	COMUNALE	1553,3	183,9
10075	Parco	SARTORI IGINIO	1	COMUNALE	21010,7	244,5
5470		Via SATURNO	1	COMUNALE	178,3	51
5480		Via SAURO NAZARIO	1	COMUNALE	45135,1	3367,5
5500		Via SCOTTI LUDOVICO	1	COMUNALE	949	128,5
10186		Via SEBENICO	1	COMUNALE	2592,2	342,4
5510		Via SECCHI LUIGI	1	COMUNALE	1098,4	172,6
5520		Via SEGRE' GINO	1	COMUNALE	1922,4	214,1
5530		Via SELERONI GIOVANNI	1	COMUNALE	438,9	109,1
5540		Via SEMINARIO	1	COMUNALE	30236,1	2774,2
5550		Via SERAFINA	1	COMUNALE	1921,9	210,1
5560		Via SERIO	1	COMUNALE	5557	494,8
5570		Via SESTO	1	COMUNALE	48936,8	4426,4
6850		Via SETTE CAMINI	1	PRIVATA	2409,3	237,2
5580		Via SFONDRATI NICOLO'	1	COMUNALE	382,3	113
5590		Via SFORZA FRANCESCO	1	COMUNALE	1195,6	150,2
5600		Via SICARDO VESCOVO	1	COMUNALE	576,6	118,8
5610		Via SIGNORI ETTORE	1	COMUNALE	1403,1	243,5
5620		Via SOLDI ESILDE	1	COMUNALE	2190	317,6
10111		Via SOLDI FIORINO	1	COMUNALE	1112,6	163,1
5630		Via SOLDI FRANCESCO	1	COMUNALE	2140,4	384,8
5640		Via SOLFERINO	1	COMUNALE	524,4	136,5
7220		Via SOLOMOS DIONISO	1	COMUNALE	2751,8	315,2
5650	Piazza	SOMENZI TOMMASO	1	COMUNALE	1807,9	193,1
5660		Via SOMMI PICENARDI GALEAZZO	1	COMUNALE	355,2	63,8
10051		Via SONSIS GIUSEPPE	1	COMUNALE	2295,1	329,2
10094		Via SOTTODOSSO	1	COMUNALE	575,4	80,4
5680		Via SPALATO	1	COMUNALE	1321,4	194,1
5690		Via SPECIANO CESARE	1	COMUNALE	643	94,5
5700		Via SPERANZA CARLO	1	COMUNALE	362,7	100,4

Comune di Cremona
Stradario in ordine alfabetico per area di circolazione
con relativa classificazione d'uso

IDVIA	TOPON	NOME VIA	TRATTO	CLASSIFIC_USO	AREA (m2)	LUNGHEZZA (m)
5710	Via	SPINADESCO	1	COMUNALE	7517,9	914,5
5720	Via	STAGNO LOMBARDO	1	PRIVATA	8992,5	1997,8
5730	Via	STANGA	1	COMUNALE	480,3	76,3
5990	Via	STAUFFER WALTER	1	COMUNALE	416,6	75
5740	Piazza	STAZIONE	1	COMUNALE	348,3	68,4
5740	Piazza	STAZIONE	2	VICINALE D'USO PUBBLICO	243,6	33,6
5750	Via	STAZIONE (CAVATIGOZZI)	1	COMUNALE	4091,2	673,4
5760	Via	STELLA	1	COMUNALE	221,9	83,3
5770	Via	STENICO	1	COMUNALE	725	179,7
1700	Piazza	STRADIVARI ANTONIO (GIA' CAVOUR)	1	COMUNALE	3139,1	143,4
5790	Via	STRETTA CORTA	1	COMUNALE	92,7	29,4
5810	Vicolo	STRETTO	1	COMUNALE	214,3	84,4
7230	Via	TACITO	1	PRIVATA	3202,6	528,6
7230	Via	TACITO	2	COMUNALE	325,1	112,2
7230	Via	TACITO	3	VICINALE D'USO PUBBLICO	2212,6	126,4
5820	Via	TAGLIAMENTO	1	COMUNALE	1206,4	141,7
10114	Via	TARTESIO MARCO PAOLO	1	COMUNALE	1434,1	191,7
10128	Via	TAVERNAZZE	1	COMUNALE	18406,6	2103,2
10128	Via	TAVERNAZZE	2	COMUNALE	14574	831,4
5830	Via	TEDALDI FORES CARLO	1	COMUNALE	419	106,9
5840	Via	TEZZE	1	PRIVATA	5272,7	1947,6
5850	Via	TIBALDI GAETANO	1	COMUNALE	629,3	150,3
5860	Via	TICINO	1	COMUNALE	2900,3	534,1
10031	Via	TIGOZZO	1	PRIVATA	398,4	88,1
5890	Via	TINTI ERMELINDA	1	COMUNALE	300,3	76,2
5900	Via	TOFANE	1	COMUNALE	3100,7	427,8
10105	Parco	TOGNAZZI UGO	1	COMUNALE	5890	38,3
5910	Via	TOLMEZZO	1	COMUNALE	708,2	80,3
5920	Via	TOLMINO	1	VICINALE D'USO PUBBLICO	724	104,1
5920	Via	TOLMINO	2	COMUNALE	495,9	70,5
5930	Via	TOMBINO	1	COMUNALE	1362,1	185,7
10130	Via	TOME' GIUSEPPE	1	COMUNALE	539	72,7
5940	Via	TONANI AMEDEO	1	COMUNALE	4957,7	472,2

Comune di Cremona
Stradario in ordine alfabetico per area di circolazione
con relativa classificazione d'uso

IDVIA	TOPON	NOME VIA	TRATTO	CLASSIFIC_USO	AREA (m2)	LUNGHEZZA (m)
5950	Via	TORCHIO	1	COMUNALE	2186,5	347,4
5970	Via	TORRIANI JANELLO	1	COMUNALE	241,9	94,8
5980	Via	TOTI ENRICO	1	COMUNALE	1410,8	266,6
10149	Via	TRATTATI DI ROMA	1	COMUNALE	3077,7	367,2
6000	Vicolo	TRAVERSO	1	COMUNALE	259,6	88,7
6010	Via	TRAVESIO GIOVANNI	1	COMUNALE	689,4	122,1
6050	Via	TRE RE	1	COMUNALE	85,4	15,9
6020	Via	TREBBIA	1	COMUNALE	12549,3	1243,8
6030	Via	TRECCHI SIGISMONDO	1	COMUNALE	1287,6	207,5
6960	Via	TRENTACOSTE DOMENICO	1	COMUNALE	514,7	80,5
6040	Viale	TRENTO TRIESTE	1	COMUNALE	14071,2	1381
6070	Via	TROTTI GIOVAN BATTISTA	1	COMUNALE	481,6	121,7
6080	Via	TURATI FILIPPO	1	COMUNALE	559,7	97,1
6090	Via	UGOLANI DATI	1	COMUNALE	1228,1	178,6
6100	Via	UMILIATI	1	COMUNALE	670,5	146,7
6110	Via	UNDICI FEBBRAIO	1	COMUNALE	3994,7	515,8
6120	Corso	VACCHELLI PIETRO	1	COMUNALE	1507,2	202,1
10093	Via	VAIRANI TOMMASO AGOSTINO	1	COMUNALE	2819,6	246,1
10093	Via	VAIRANI TOMMASO AGOSTINO	2	VICINALE D'USO PUBBLICO	369,4	60,7
6130	Via	VAL BREMBANA	1	COMUNALE	1208,8	168,6
6140	Via	VAL CAMONICA	1	COMUNALE	994,5	169,5
7240	Via	VAL DI PADO	1	COMUNALE	424,1	168,7
6170	Via	VAL SABBIA	1	COMUNALE	852,4	131,3
6180	Via	VAL SERIANA	1	COMUNALE	639,7	107,5
6190	Via	VAL TELLINA	1	COMUNALE	793,8	130,6
6200	Via	VAL TOCE	1	COMUNALE	1781,3	233,8
6210	Via	VAL TROMPIA	1	COMUNALE	315,9	58,3
6150	Via	VALCARENGHI PAOLO	1	COMUNALE	163,4	47,4
6160	Via	VALLERANA	1	COMUNALE	602,6	129,5
6160	Via	VALLERANA	2	VICINALE D'USO PUBBLICO	2142,3	305,9
6220	Via	VALVERDE	1	COMUNALE	133,1	36,3
6620	Via	VECCHI AGAMENNONE	1	PRIVATA	460,1	80,7
6240	Via	VECCHIA	1	COMUNALE	1115,2	216,9

Comune di Cremona
Stradario in ordine alfabetico per area di circolazione
con relativa classificazione d'uso

IDVIA	TOPON	NOME VIA	TRATTO	CLASSIFIC_USO	AREA (m2)	LUNGHEZZA (m)
7520	Via	VECCHIO CASELLO	1	COMUNALE	610,4	162,1
6260	Corso	VENTI SETTEMBRE	1	COMUNALE	4018	348,8
2680	Galleria	VENTICINQUE APRILE	1	VICINALE D'USO PUBBLICO	907	99,3
6270	Piazza	VENTIQUATTRO MAGGIO	1	COMUNALE	1057	98,2
10085	Via	VERDELLO	1	COMUNALE	2518,8	48,7
10085	Via	VERDELLO	2	COMUNALE	695	222,5
6290	Via	VERDI GIUSEPPE	1	COMUNALE	1109,2	121,7
6300	Via	VERSECCHI	1	COMUNALE	194,8	51,9
10124	Via	VERTUA FELICE GIUSEPPE	1	VICINALE D'USO PUBBLICO	419,9	119,4
7260	Via	VERZELLETTI ARTURO	1	COMUNALE	540,5	146,7
7260	Via	VERZELLETTI ARTURO	2	VICINALE D'USO PUBBLICO	583,9	23,3
10074	Parco	VIALLI MAFFO	1	PUBBLICA NON COMUNALE	19049,1	563,4
6310	Piazza	VIDA MARCO GEROLAMO	1	COMUNALE	563,6	52,8
10018	Via	VILLA ANGIOLINA	1	COMUNALE	1915,5	191,1
6320	Via	VILLA GLORI	1	COMUNALE	911,3	231,4
6340	Via	VILLETTA	1	VICINALE D'USO PUBBLICO	1106,7	220,8
7490	Via	VILLINO BIANCO	1	COMUNALE	908	133,5
6820	Via	VILLIRENE	1	COMUNALE	1505,2	152,3
6820	Via	VILLIRENE	2	VICINALE D'USO PUBBLICO	667,9	103,5
6350	Via	VIRGILIO	1	COMUNALE	406,9	126,6
6360	Largo	VISCONTI BIANCA MARIA	1	COMUNALE	400,1	28,9
10066	Via	VISIOLI CARLO DOMENICO	1	VICINALE D'USO PUBBLICO	707,7	96,3
6370	Via	VITALI GIOVAN BATTISTA	1	COMUNALE	1837,7	234
6380	Via	VITTORI CARLO	1	COMUNALE	3689,5	547
6380	Via	VITTORI CARLO	2	VICINALE D'USO PUBBLICO	739,7	71,4
6390	Corso	VITTORIO EMANUELE II	1	COMUNALE	5964,7	512,4
6400	Via	VOGHERA LUIGI	1	COMUNALE	695,4	196,3
7340	Via	VOLONTARI DEI VOSGI	1	COMUNALE	1650,7	260,9
6410	Via	VOLONTARI DEL SANGUE	1	COMUNALE	3978,9	618,7
6420	Via	VOLTURNO	1	COMUNALE	1694,9	344,8
7410	Via	VULPARIOLO	1	PRIVATA	9960,5	264,8
6440	Via	ZAIST GIOVAN BATTISTA	1	COMUNALE	40025,1	3216,1
7270	Via	ZANA NINO GIUSEPPE	1	COMUNALE	2115,7	236,4

Comune di Cremona
Stradario in ordine alfabetico per area di circolazione
con relativa classificazione d'uso

IDVIA	TOPON	NOME VIA	TRATTO	CLASSIFIC_USO	AREA (m2)	LUNGHEZZA (m)
6450	Via ZANI ANDREA		1	COMUNALE	401,5	111,1
6460	Via ZAPPONI GIUSEPPE		1	COMUNALE	417,7	80,2
6470	Via ZARA		1	COMUNALE	1129,1	144,5
7280	Piazza ZELIOLI LANZINI ENNIO		1	COMUNALE	11745,5	408,3
6480	Via ZOCCO		1	COMUNALE	5232,8	554,3
6490	Via ZUCCARI CARLO		1	PRIVATA	640,1	91,8
					mq 2.964.487,00	

piste ciclabili	
mq	38.415,20
mq	19.373,20
mq	1.208,80
mq	58.997,20

ml 351.646,00

totale strade al netto delle piste ciclabili mq 2.905.489,80

PISTE CICLABILI

Comune di Cremona
Stradario in ordine alfabetico delle piste e dei percorsi ciclabili

IDVIA	TOPON	NOME VIA	TIPOLOGIA	AREA (m2)	LUNG. (m)	NOTE
10032	Via	ABBA GIUSEPPE CESARE	RISERVATA SU SEDE PEDONALE	584,8	124,1	pista ciclo pedonale
10151	Via	ACERBI CARLO	SEDE PROPRIA	1657,2	530	pista ciclo pedonale
7080	Via	ACQUAVIVA	SEDE PROPRIA	3351,8	1104,5	
310	Via	ARATA FRANCESCO	SEDE PROPRIA	795,7	484,2	
10043	Piazza	ATLETI AZZURRI D'ITALIA	SEDE PROPRIA	139,1	44,8	
430	Via	BAGNARA	SEDE PROPRIA	169,6	77,2	
500	Via	BARGONI ANGELO	RISERVATA SU SEDE VEICOLARE	231,4	99,7	
540	Via	BATTAGLIONE	SEDE PROPRIA	452	128,5	
710	Via	BERGAMO	SEDE PROPRIA	1943,5	639,3	
710	Via	BERGAMO	RISERVATA SU SEDE PEDONALE	81,8	50,9	
10034	Via	BEZZECA	RISERVATA SU SEDE PEDONALE	261,1	62,4	pista ciclo pedonale
920	Via	BOSCHETTO	SEDE PROPRIA	1420,2	566,9	
920	Via	BOSCHETTO	RISERVATA SU SEDE VEICOLARE	68,3	18,7	
920	Via	BOSCHETTO	RISERVATA SU SEDE PEDONALE	464,5	162	
1020	Via	BUOSO DA DOVARA	RISERVATA SU SEDE VEICOLARE	832	241,9	
10164	Via	CA' DELL'ORGANO	SEDE PROPRIA	580,9	227,8	
1070	Via	CACCIATORI DELLE ALPI	RISERVATA SU SEDE VEICOLARE	40,7	16,5	
1130	Piazza	CADORNA LUIGI	SEDE PROPRIA	128,3	51,2	
1130	Piazza	CADORNA LUIGI	RISERVATA SU SEDE PEDONALE	59,8	19,5	
7420	Piazza	CADUTI DEL LAVORO	SEDE PROPRIA	261,6	111,1	
4610	Viale	CAMBONINO	RISERVATA SU SEDE VEICOLARE	1259,1	851,5	
1310	Piazza	CAPPELLANI MILITARI	SEDE PROPRIA	179,4	71,6	
6330	Piazza	CAPPI GIUSEPPE	RISERVATA SU SEDE PEDONALE	141,1	67,5	
1580	Via	CASTELVERDE	SEDE PROPRIA	11733,8	3088,1	percorso provinciale "Antica Strada Regina"
7450	Via	CAVO COPERTO	RISERVATA SU SEDE PEDONALE	1208,8	152,9	
10188	Via	CICLABILE DEL BOSCO	SEDE PROPRIA	7109,5	2607	pista ciclo pedonale
10188	Via	CICLABILE DEL BOSCO	RISERVATA SU SEDE VEICOLARE	140,3	82,3	pista ciclo pedonale
10188	Via	CICLABILE DEL BOSCO	RISERVATA SU SEDE PEDONALE	82,4	15,8	pista ciclo pedonale
10187	Via	CICLABILE DELLA POSTUMIA	SEDE PROPRIA	18716,8	5082,1	pista ciclo pedonale che rientra nel percorso provinciale "Antica via Postumia"

Comune di Cremona
Stradario in ordine alfabetico delle piste e dei percorsi ciclabili

IDVIA	TOPON	NOME VIA	TIPOLOGIA	AREA (m2)	LUNG. (m)	NOTE
10187	Via	CICLABILE DELLA POSTUMIA	RISERVATA SU SEDE VEICOLARE	596,7	240,5	pista ciclo pedonale
10187	Via	CICLABILE DELLA POSTUMIA	RISERVATA SU SEDE PEDONALE	356,7	121,2	pista ciclo pedonale
1870	Via	CIMITERO	RISERVATA SU SEDE VEICOLARE	628	341,7	
1900	Piazza	CISALPINA	SEDE PROPRIA	241,6	95,4	
2020	Viale	CONCORDIA	SEDE PROPRIA	58,8	20,9	
2020	Viale	CONCORDIA	RISERVATA SU SEDE PEDONALE	2255,4	1409,2	
10023	Via	CORTE DE' MONACI	SEDE PROPRIA	1271,1	489,7	
2180	Via	DA CREMONA GEROLAMO	RISERVATA SU SEDE VEICOLARE	30,8	24,5	
2200	Via	DANTE	RISERVATA SU SEDE PEDONALE	141,2	97,9	
10147	Via	DEGLI OSPEDALIERI	RISERVATA SU SEDE PEDONALE	2787	973,1	pista ciclo pedonale
10022	Via	DEI CAPPUCCINI	SEDE PROPRIA	455,8	171,7	
10022	Via	DEI CAPPUCCINI	RISERVATA SU SEDE PEDONALE	638,7	259,1	
1880	Via	DEI CIPRESSI	SEDE PROPRIA	1155,3	381,4	
2710	Via	DEI GARIBALDINI	SEDE PROPRIA	865	281,6	
3990	Via	DEI NAVAROLI	RISERVATA SU SEDE VEICOLARE	953,6	351	
4330	Piazza	DEI PATRIOTI	RISERVATA SU SEDE VEICOLARE	30,3	12,1	
6060	Via	DEI TRIBUNALI	RISERVATA SU SEDE VEICOLARE	316,7	176,5	
10185	Via	DEI VIANDANTI	RISERVATA SU SEDE PEDONALE	2956,9	1352,5	pista ciclo pedonale
4670	Via	DEL PORTO	RISERVATA SU SEDE VEICOLARE	947,6	285,4	
5020	Via	DEL SALE	RISERVATA SU SEDE VEICOLARE	78	43,7	
5020	Via	DEL SALE	RISERVATA SU SEDE PEDONALE	480,8	184	
6230	Via	DEL VASTO	RISERVATA SU SEDE VEICOLARE	137,5	65,6	
7370	Via	DELL'AERONAUTICA	SEDE PROPRIA	815,3	192,1	pista ciclo pedonale
3210	Piazza	DELLA LIBERTA'	RISERVATA SU SEDE PEDONALE	528,7	212	
10123	Via	DELLA VECCHIA DOGANA	SEDE PROPRIA	2001,3	779,7	
10159	Via	DELLE FIAMME GIALLE	RISERVATA SU SEDE PEDONALE	1626,4	466,2	
2290	Via	DIRITTA	RISERVATA SU SEDE VEICOLARE	160	104,3	
2360	Via	ERIDANO	SEDE PROPRIA	3369,8	766,2	
3330	Lungopo	EUROPA	SEDE PROPRIA	6013,2	969,5	
3330	Lungopo	EUROPA	RISERVATA SU SEDE VEICOLARE	252,5	104,6	
10150	Via	FALCONE GIOVANNI E BORSELLINO PAOLO	SEDE PROPRIA	1120,5	353	

Comune di Cremona
Stradario in ordine alfabetico delle piste e dei percorsi ciclabili

IDVIA	TOPON	NOME VIA	TIPOLOGIA	AREA (m2)	LUNG. (m)	NOTE
2470	Via	FILZI FABIO	SEDE PROPRIA	224	75,3	
2490	Via	FLAMINIA	RISERVATA SU SEDE VEICOLARE	394,6	375,5	
2530	Via	FONTANA ANTONIO	RISERVATA SU SEDE VEICOLARE	354,6	270,5	
2530	Via	FONTANA ANTONIO	RISERVATA SU SEDE PEDONALE	149,4	81,6	
2700	Corso	GARIBALDI GIUSEPPE	SEDE PROPRIA	89,6	35,7	
2700	Corso	GARIBALDI GIUSEPPE	RISERVATA SU SEDE VEICOLARE	148,2	100,4	
2810	Via	GHINAGLIA FERRUCCIO	RISERVATA SU SEDE VEICOLARE	179,6	95,8	
2910	Via	GIUSEPPINA	RISERVATA SU SEDE VEICOLARE	61,3	15	
2910	Via	GIUSEPPINA	RISERVATA SU SEDE PEDONALE	880,7	573,2	
6950	Via	GORRA GIULIO	RISERVATA SU SEDE PEDONALE	259	78,5	pista ciclo pedonale
3190	Via	LEGIONE CECCOPIERI	SEDE PROPRIA	64,4	25,2	
3190	Via	LEGIONE CECCOPIERI	RISERVATA SU SEDE VEICOLARE	91,1	37,2	
3220	Via	LITTA ALESSANDRO	RISERVATA SU SEDE VEICOLARE	387,9	92,7	
3500	Via	MANTOVA	SEDE PROPRIA	422,9	158,1	
3500	Via	MANTOVA	RISERVATA SU SEDE VEICOLARE	238,9	109	
3760	Via	MILANO	RISERVATA SU SEDE VEICOLARE	3202,1	1009	
3760	Via	MILANO	RISERVATA SU SEDE PEDONALE	341,8	211,2	
10071	Largo	MORENI FABIO	RISERVATA SU SEDE VEICOLARE	154,7	61,2	
4010	Via	NAVIGLIO	SEDE PROPRIA	5704,2	2495,9	
4040	Via	NOVATI FRANCESCO	SEDE PROPRIA	102,8	20,7	
4040	Via	NOVATI FRANCESCO	RISERVATA SU SEDE PEDONALE	75,2	18,6	
10050	Via	OLIVIERI ALESSIO	SEDE PROPRIA	522,1	134,9	pista ciclo pedonale
10035	Via	OSPEDALETTO	SEDE PROPRIA	325,8	91,9	
4190	Via	OTTOLINI ANGELO	RISERVATA SU SEDE VEICOLARE	259,5	174,5	
4230	Via	PALESTRO	RISERVATA SU SEDE VEICOLARE	753,8	473,2	
4250	Via	PALLAVICINO UBERTO	RISERVATA SU SEDE VEICOLARE	178,8	124,4	
4410	Via	PERSICO	SEDE PROPRIA	5630,3	2596,5	
4410	Via	PERSICO	RISERVATA SU SEDE VEICOLARE	3031	549,1	
10038	Via	PLEBISCITO	SEDE PROPRIA	918,1	153,2	
4550	Viale	PO	SEDE PROPRIA	7341,2	2627,4	
4550	Viale	PO	RISERVATA SU SEDE VEICOLARE	459,8	211,5	

Comune di Cremona
Stradario in ordine alfabetico delle piste e dei percorsi ciclabili





IDVIA	TOPON	NOME VIA	TIPOLOGIA	AREA (m2)	LUNG. (m)	NOTE
4630	Via	PORTA DEL TEMPIO	RISERVATA SU SEDE PEDONALE	136,8	54	
6640	Via	PRIMO MAGGIO	RISERVATA SU SEDE VEICOLARE	191,7	49	
4170	Largo	PRIORI EMILIO	RISERVATA SU SEDE PEDONALE	218,3	69	
4720	Piazza	QUATTRO NOVEMBRE	RISERVATA SU SEDE VEICOLARE	80,3	47,8	
10126	Via	REBUSCHINI BEATO ENRICO	SEDE PROPRIA	686,6	246,1	
4810	Via	RIALTO	SEDE PROPRIA	295,3	139	
10036	Via	RIPOSO NUOVA	SEDE PROPRIA	674,1	255,1	
10036	Via	RIPOSO NUOVA	RISERVATA SU SEDE PEDONALE	619,4	155,7	
4870	Piazza	RISORGIMENTO	SEDE PROPRIA	114,1	44,1	
4870	Piazza	RISORGIMENTO	RISERVATA SU SEDE PEDONALE	233,8	81,8	
10172	Via	SABBIE	RISERVATA SU SEDE PEDONALE	429,7	148	
5150	Via	SAN BERNARDO	SEDE PROPRIA	626,3	220,2	
7390	Via	SAN CAMILLO	RISERVATA SU SEDE PEDONALE	2008,5	252,7	pista ciclo pedonale
5200	Via	SAN FELICE	RISERVATA SU SEDE VEICOLARE	1250	331,6	
5260	Via	SAN LORENZO	RISERVATA SU SEDE VEICOLARE	198,4	120,7	
5380	Via	SAN ROCCO	SEDE PROPRIA	3827,8	1315,1	
5400	Via	SAN SAVINO	RISERVATA SU SEDE VEICOLARE	331	203	
5270	Piazza	SANTA LUCIA	RISERVATA SU SEDE VEICOLARE	128,3	78,5	
5290	Via	SANTA MARIA IN BETLEM	RISERVATA SU SEDE VEICOLARE	119,1	36,1	
5540	Via	SEMINARIO	SEDE PROPRIA	1030	459,7	
5540	Via	SEMINARIO	RISERVATA SU SEDE PEDONALE	78,6	25,2	
5560	Via	SERIO	RISERVATA SU SEDE PEDONALE	173,2	75,4	
5570	Via	SESTO	SEDE PROPRIA	5007,4	1669,6	
5690	Via	SPECIANO CESARE	RISERVATA SU SEDE VEICOLARE	120,4	79,6	
5990	Via	STAUFFER WALTER	RISERVATA SU SEDE VEICOLARE	106,8	63,7	
10105	Parco	TOGNAZZI UGO	SEDE PROPRIA	403,5	103,1	
6040	Viale	TRENTO TRIESTE	SEDE PROPRIA	691,9	227,2	
6040	Viale	TRENTO TRIESTE	RISERVATA SU SEDE PEDONALE	39,9	14,3	
6110	Via	UNDICI FEBBRAIO	RISERVATA SU SEDE VEICOLARE	389,4	255,7	
6110	Via	UNDICI FEBBRAIO	RISERVATA SU SEDE PEDONALE	350,6	248,2	
6120	Corso	VACCHELLI PIETRO	RISERVATA SU SEDE VEICOLARE	393,4	182,5	

Comune di Cremona
Stradario in ordine alfabetico delle piste e dei percorsi ciclabili

IDVIA	TOPON	NOME VIA	TIPOLOGIA	AREA (m2)	LUNG. (m)	NOTE
6240	Via	VECCHIA	SEDE PROPRIA	47,6	24,2	
10124	Via	VERTUA FELICE GIUSEPPE	SEDE PROPRIA	201,6	91,7	
10018	Via	VILLA ANGIOLINA	SEDE PROPRIA	704,6	117	
7410	Via	VULPARIOLO	SEDE PROPRIA	11784,1	2950,3	
6460	Via	ZAPPONI GIUSEPPE	RISERVATA SU SEDE VEICOLARE	202	73,4	
99999	-	-	SEDE PROPRIA	10233,9	3278,6	percorso provinciale "Golena del Po" ubicato sull'argine maestro da largo Marinai d'Italia a confine comunale con Gerre de' Caprioli
88888	-	-	SEDE PROPRIA	1762,4	352,5	percorso su argine maestro da via Vulpariolo a confine comunale con Spinadesco

Totale mq 166.204,90

Totale ml 55.322,60

	mq 9.394,70	ricavata nel marciapiede
	mq 38.415,20	con toponimo
	mq 19.373,20	ricavata nella strada
	mq 1.208,80	

MARCIAPIEDI

Comune di Cremona - Elenco dei marciapiedi

IDVIA	TOPON	NOMEVIA	AREA (m2)	LUNGHEZZA (m)
10	Via	ABBADIA	48,5	58,75
20	Via	DEGLI ACERI	415,9	302,77
30	Via	DELLE ACQUE	46,8	48,98
40	Via	ADDA	328,6	239,14
50	Via	ADIGE	220,9	237,13
80	Via	AGAZZINA	18,6	29,37
90	Via	AGLIO AGOSTINO	225,6	59,55
100	Via	ALA PONZONE	573,5	379,87
110	Via	ALBERTONI	55,1	65,05
120	Via	ALENI TOMMASO	373,6	371,85
130	Via	ALFENO VARO	310,9	298,16
140	Via	ALIERI GIACOMO	319,1	229,29
150	Via	ALLENDE SALVADOR	412,4	332,87
160	Via	AMADEI GIUSEPPE	110,8	72,97
170	Via	AMATI ANDREA E NICOLA	312,9	365,43
180	Via	AMIDANI GUGLIELMO	245,1	226,69
190	Via	DELL'ANGELO	167,4	113,5
200	Via	ANGUISSOLA SOFONISBA	319,8	239,64
210	Via	ANGUSTA	741,2	427,62
230	Via	DELL'ANNOVA	1266,6	608,85
250	Via	ANTICA PORTA TINTORIA	339,8	240,35
270	Piazza	ANTONELLA	126,9	82,36
280	Via	APORTI FERRANTE	661,5	467,29
300	Via	ARALDI ERIZZO PIETRO	141,1	160,15
330	Via	DEGLI ARENILI	1849,7	845,72
340	Via	ARGENTIERI ALFEO	43,7	30,23
350	Via	ARGINE PANIZZA	1362	832,65
360	Via	DEGLI ARGINI	731,1	433,49

Comune di Cremona - Elenco dei marciapiedi

370	Via	ARISI FRANCESCO	84,7	147,2
380	Via	ARRIGHI	33,5	59,21
390	Via	ASELLI GASPARE	1537,2	1061,07
400	Via	ASIAGO	278,7	164,53
420	Via	ASTEGIANO LORENZO	57	78,72
430	Via	BAGNARA	1605,4	973,66
440	Via	BALDESIO GIOVANNI	123	111,14
450	Via	BALDOCCA	164	186,36
470	Via	FRATELLI BANDIERA	662,5	335,63
480	Via	BARDELLONA	35,2	29,6
490	Via	BAREZZI BAREZZO	244	126,82
500	Via	BARGONI ANGELO	186	119,76
510	Via	BARONIO TEODORO	913,4	595,14
530	Via	BASSI FRANCESCO MARIA	591,3	393,31
540	Via	BATTAGLIONE	789,2	328,97
550	Via	BATTISTI CESARE	413,9	315,89
560	Via	BELCAVEZZO	207,5	204,26
570	Via	BELFIORE	251,6	118,77
580	Via	BELFUSO	381,7	423,25
590	Via	BELGIARDINO	545,2	437,2
600	Via	BELLA CHIOPPELLA	52,1	61,42
610	Via	BELLA ROCCA	287	318,99
620	Via	BELL'ASPA	75,2	64,31
630	Via	BELLINI MELCHIORRE	601,1	398,9
640	Via	BELTRAMI EUGENIO	427,8	335,85
650	Via	BELVEDERE	302,4	200,28
660	Via	BEMBO	461,6	480,39
670	Largo	BENINI RODOLFO	138,5	81,69
690	Via	BERENZI ANGELO	759,9	520,2

Comune di Cremona - Elenco dei marciapiedi

710	Via	BERGAMO	5187,4	2394,63
720	Via	BERGONZI BENEDETTO	369	107,97
730	Via	BERTESI GIACOMO	492,7	455,61
750	Via	BIGNAMI CARLO	489,8	351,32
780	Via	BISSOLATI STEFANO LEONIDA	1951,1	1491,4
790	Via	BIZZARRA	150,4	149,1
800	Largo	BOCCACCIO BOCCACCINO	734	317,4
810	Via	BOCCOLI GIOVAN BATTISTA	166,9	120,34
820	Via	BOLDORI ATTILIO	338,1	294,94
850	Via	BONEMERSE	405,4	266,16
860	Via	BONIZONE	33,7	35,25
870	Via	BONOMELLI GEREMIA	1373,8	981,49
890	Via	BORGHETTO	396,1	297,18
910	Via	BORRONI GIOVANNI ANGELO	466,1	237,58
920	Via	BOSCHETTO	3695,3	1902,23
930	Via	BOSCO	829,5	462,31
940	Via	BOSCONI	301,2	93,1
970	Via	BREDA	191,9	154,87
980	Via	BREDINA	160,3	87,52
990	Via	BREMBO	773	568,12
1000	Via	BRENTI FRANCESCO	548,4	354,84
1010	Via	BRESCIA	3829	1860,28
1020	Via	BUOSO DA DOVARA	1774,2	968,61
1030	Via	DEI BURCHIELLI	865,3	432,24
1040	Via	BUSETTI GIANBATTISTA	314,5	228,95
1050	Via	CABRINI ANGELO	88,4	43,31
1060	Piazza	CACCIA ALESSANDRO	996,5	693,52
1070	Via	CACCIATORI DELLE ALPI	64,3	36,71
1080	Via	CA' DEL BINDA	181,4	71,6

Comune di Cremona - Elenco dei marciapiedi

1090	Via	CA' DEL FERRO	2493,1	1899,04
1100	Via	CA' DEL VESCOVO	2194,7	1071,56
1110	Via	CADOLINI GIOVANNI	317,2	292,26
1120	Via	CADORE	3012,9	2005,14
1130	Piazza	CADORNA LUIGI	699	279,81
1150	Via	CAFFI MARGHERITA	4,6	7,46
1160	Via	FRATELLI CAIROLI	581,4	356,01
1170	Via	CALCIATI CESARE	381,8	238,68
1180	Via	CALDARA POLIDORO	37,1	26,34
1190	Via	CALVI GIOVANNI	336,9	237,41
1200	Via	CAMBI BOMBARDA	18,1	19,44
1210	Piazza	DEI CAMILLIANI	163,3	106,63
1220	Corso	CAMPI	255,6	136,3
1240	Via	CAMPO FIORE	15,5	12,35
1250	Via	CAMPO SANTO	12,7	9,22
1270	Via	GALLETTI ALFREDO	479,8	354,48
1290	Via	CAPELLANA FRANCESCO	305	357,66
1300	Via	CAPITANO DEL POPOLO	236,8	112,32
1310	Piazza	CAPPELLANI MILITARI	192,5	127,27
1320	Via	CAPPELLETTI	17,2	40,53
1330	Via	CAPRA ALESSANDRO	210,7	199
1340	Via	CAPRERA	2254,4	1581,49
1370	Via	CARINI LUIGI	495,3	315,26
1380	Via	CARNEVALI GIOVANNI	306,4	273,23
1390	Via	CA' ROTTE	8,2	8,25
1430	Via	CASANOVA	171,3	113,97
1470	Via	CASTELFIORITO	336,3	169,9
1480	Via	CASTELFORTE	1702,2	825,42
1490	Via	CASTELLALTO	919,9	422

Comune di Cremona - Elenco dei marciapiedi

1500	Via	CASTELLEONE	4548,2	1999,45
1520	Piazza	CASTELLO	636,8	311,18
1550	Via	CASTELPIANO	292,8	128,89
1590	Via	CATTANEO CARLO	171,8	102,17
1610	Via	CATTARO	307,1	151,02
1620	Via	CAUDANA FEDERICO	1026,5	784,35
1630	Via	CAVALCABO' UGOLINO	205,2	211,25
1640	Via	CAVALIERI DI VITTORIO VENETO	570,6	266,14
1650	Via	CAVALLARA	443,9	408,24
1660	Via	CAVALLI FRANCESCO	100,5	86
1670	Via	CAVALLOTTI FELICE	447,2	300,16
1680	Via	CAVITELLI LODOVICO	199,4	236,06
1690	Via	CAVO CERCA	435,4	359,81
1700	Piazza	STRADIVARI ANTONIO (GIA' CAVOUR)	723,6	173,25
1720	Via	CAZZANIGA FULVIO	176,2	146,34
1740	Via	CERASA	59,6	60,42
1750	Via	CERESOLE	273	277,53
1760	Via	CERIOLI GASPARE	347,3	243,73
1770	Via	FRATELLI CERVI	377,8	216,48
1780	Via	CESARI GAETANO	341,9	266,27
1800	Via	CHIARA NOVELLA	727,6	491,83
1810	Vicolo	CHIESA	142,7	184,77
1820	Via	CHIESA DAMIANO	231,8	216,45
1830	Via	CHIESE	1277,5	610,5
1860	Via	DEL CIGNO	79,9	90,86
1870	Via	CIMITERO	2763,6	1242,33
1880	Via	DEI CIPRESSI	265,1	209,95
1890	Via	CIRIA	1307,3	504,79
1900	Piazza	CISALPINA	21,4	14,24

Comune di Cremona - Elenco dei marciapiedi

1920	Via	DEI CLASSICI	638,8	417,2
1950	Via	COLLETTA	342,1	208,29
1960	Via	DELLA COLOMBA	136,7	136,34
1970	Via	COLOMBARA	186	123,74
1980	Via	COLOMBO REALDO	321,1	250,94
1990	Via	COMMENDA DI MALTA	172,3	119,06
2000	Piazza	DEL COMUNE	95	81,29
2020	Viale	CONCORDIA	4198,6	1445,36
2030	Via	DEL CONSORZIO	217,1	198,37
2040	Via	CORRADINO NICOLO'	189,4	134,98
2050	Via	CORTE	141,9	111,83
2060	Via	CORTESE	82,8	101,83
2080	Via	COSTONE DI MEZZO	254,2	264,42
2100	Via	COSTONE DI SOTTO	331,5	162,34
2110	Via	COSTONINO	21,7	23,98
2120	Via	CREMA	192,2	104,4
2140	Via	CREMONINI BIANCHI GIUSEPPE	168,7	140,66
2160	Via	CROCILE	424,3	347,46
2170	Via	CROTTI ELIO	248,3	234,29
2180	Via	DA CREMONA GEROLAMO	1050,1	771,14
2190	Via	DALMAZIA	303,6	177,22
2200	Via	DANTE	6875,1	2332,66
2210	Via	DARLERIO CARLO	286,6	176,72
2220	Via	ARCHITETTI DATTARO	148,9	122,73
2230	Via	DECIA	646,4	428,89
2240	Piazza	DE LERA BERNARDINO	95,8	26,75
2250	Via	DEL MAINO ZACCARIA	160,4	225,67
2260	Via	DE' ROMANI GIOVANNI	118,1	84,57
2270	Via	DE STAURIS RINALDO	388,7	197,42

Comune di Cremona - Elenco dei marciapiedi

2280	Via	DI DIO EMMA ALFREDO E ANTONIO	458,8	281,17
2290	Via	DIRITTA	184,9	101,58
2300	Via	DIVISIONE ACQUI	243,6	139,59
2310	Via	DEI DIVIZIOLI	216,1	200,55
2330	Via	DEI DOSSI	52,9	56,11
2340	Via	DULCIA	272	258,66
2350	Via	ENDERTA'	135,8	156,91
2360	Via	ERIDANO	586,8	429,82
2380	Via	FABBRICA DEL VETRO VECCHIA	164,3	136,69
2390	Via	FAERNO GABRIELE	816,1	609,57
2410	Via	FERRAGNI LUCIANO	21,3	16,24
2420	Via	FERRAGNI ODOARDO	560,1	427,72
2440	Via	FERRARIO	140,7	173,3
2450	Via	DEI FERROVIERI CADUTI	110	73,45
2460	Piazza	DEI FILODRAMMATICI	48	62,24
2470	Via	FILZI FABIO	2687,9	1306,46
2480	Piazza	FIUME	614,2	296,19
2490	Via	FLAMINIA	1819,1	946,95
2510	Via	FOGAROLE	138,8	160,94
2520	Via	DEI FONDULO	139,3	146,55
2530	Via	FONTANA ANTONIO	931,6	383,75
2550	Via	FOPPONE	181	162,1
2560	Via	DEI FORNACIAI	443,1	332,51
2590	Via	DEI FRASSINI	505,4	400,08
2610	Via	FULCHERIA	996,4	494,47
2620	Via	GADIO BARTOLOMEO	192,1	188,45
2640	Via	GALLARATI AGOSTINO	120,9	89,63
2650	Via	GALLAZZI ALESSANDRO	484,6	231,61
2670	Galleria	KENNEDY JOHN FITZGERALD	220,3	171,62

Comune di Cremona - Elenco dei marciapiedi

2690	Piazza	GALLINA ALESSANDRO	45,3	41,97
2700	Corso	GARIBALDI GIUSEPPE	2884,1	1461,97
2710	Via	DEI GARIBALDINI	131	89,25
2720	Via	GARIBOTTI GIUSEPPE	887,4	553,23
2730	Via	GATTI BERNARDINO	258,8	251,55
2750	Via	GENALA FRANCESCO	2112	1053,87
2760	Via	GENTILE	68,6	111,08
2780	Via	GEROMINI FELICE	528,1	444,87
2810	Via	GHINAGLIA FERRUCCIO	2844,1	1117,82
2820	Via	GHISI MARTINO	531,3	338,29
2830	Via	GHISLERI ARCANGELO	993,5	508,56
2850	Via	GIARDINO	150,6	136,88
2860	Via	DEL GIGLIO	43,3	77,61
2870	Via	GIOCONDA	226,1	213,21
2880	Via	DEL GIORDANO	6114,1	2744,96
2890	Piazza	GIOVANNI XXIII	332,6	263,4
2900	Via	GIOVAN PIETRO DA RHO	200,7	135,68
2910	Via	GIUSEPPINA	10785,4	3184,71
2930	Via	DEI GONFALONIERI	184,8	128,98
2940	Via	GORIZIA	364,2	255,31
2950	Via	GRADISCA	263,7	130,37
2960	Via	GRADO	860,7	348,82
2970	Via	GRAMSCI ANTONIO	160,4	107,26
2980	Via	GRANDI GUIDO	441,6	527,33
2990	Via	GUARNERI DEL GESU'	186,5	126
3010	Via	GUINDANI VINCENZO	300,3	259,37
3020	Via	JACINI STEFANO	410,2	343,69
3030	Via	DELLE INDUSTRIE	39,6	64,08
3040	Via	INGEGNERI MARCANTONIO	127,9	89,47

Comune di Cremona - Elenco dei marciapiedi

3060	Via	DEGLI IPPOCASTANI	1409,7	540,07
3080	Via	LAGO GERUNDO	1177,7	667,84
3090	Via	LAMBRO	564,5	246,05
3100	Via	LAMO ALESSANDRO	309,3	234,74
3120	Via	LANAIOLI	62,3	77,55
3140	Via	LANDRIANI ALESSANDRO	501	381,26
3150	Via	LARGA	431,9	250,45
3160	Vicolo	LAURETANO	84,5	125,39
3170	Via	LAZZARI COSTANTINO	793,7	547,27
3190	Via	LEGIONE CECCOPIERI	658	437,98
3210	Piazza	DELLA LIBERTA'	1662,6	313,19
3220	Via	LITTA ALESSANDRO	1306,3	943,23
3240	Via	LIVRASCO	491,8	349,99
3250	Piazza	LODI	226,9	207,26
3270	Via	LOMBARDINI ELIA	126,5	66,5
3280	Via	LONATI GIOVANNI	231,7	170,56
3290	Via	LORETO	89,3	82,45
3300	Via	LUCCHINI	1239,7	683,23
3310	Via	LUGO	1203,5	827,46
3320	Via	LUNGASTRETTA	165,1	104,37
3350	Via	MACCHI MAURO	162,4	160,18
3360	Via	DEL MACELLO	2271,2	1134,57
3370	Via	MADONNINA	910,5	722,87
3380	Via	DEI MAESTRI MURATORI	450,5	245,02
3390	Via	MAFFEZZOLI GIOVANNI	117,3	102,24
3400	Via	MAGAZZINI GENERALI	666,2	341,2
3410	Via	MAGENTA	573,4	470,48
3440	Via	MALCANTONE	25,4	27,86
3450	Via	MALOMBRA RICCARDO	145,5	186,99

Comune di Cremona - Elenco dei marciapiedi

3460	Via	MANFREDINI GIOVANNI	196,8	131,12
3470	Via	MANINI	1131	919,55
3490	Via	MANNA RUGGERO	1156,1	676,58
3500	Via	MANTOVA	3965,7	1758,49
3510	Via	MANZONI ALESSANDRO	701	491,24
3520	Via	MARASCA BASSA	14,7	9,8
3530	Piazza	MARCONI GUGLIELMO	295,4	242,84
3550	Via	DEL MARIS	501,6	327,96
3560	Via	MARMOLADA	733,7	367,05
3580	Via	MARTIRI DI SCLEMO	260	133,07
3590	Via	MARZANO	22,8	19,6
3600	Via	MASSAIA CARD. GUGLIELMO	772,5	376,12
3610	Via	MASSAROTTI ANGELO	4959,4	2327,89
3620	Corso	MATTEOTTI GIACOMO	1183,2	702,46
3630	Vicolo	MAURINO	163,4	169,91
3640	Via	MAZZABUE	34,8	12,64
3660	Corso	MAZZINI GIUSEPPE	598,7	398,67
3680	Via	MELLA	931,4	388,94
3690	Via	MELONE ALTOBELLO	571,5	371,09
3700	Via	MERCATELLO	299,5	219,09
3730	Via	MIGLIARO	1182,4	958,85
3740	Piazza	MIGLIAVACCA SEBASTIANO	841,1	441,75
3760	Via	MILANO	5340	2227,56
3770	Via	MILAZZO	628,7	559,08
3780	Via	DEI MILLE	904,6	709,62
3790	Via	MINCIO	1722,6	929,79
3810	Via	MINZONI GIOVANNI	116	84,08
3820	Piazza	MIRABELLO	56,2	32,4
3830	Via	MIRADORI LUIGI	348	218,08

Comune di Cremona - Elenco dei marciapiedi

3850	Via	MONTE GRAPPA	442,3	171,5
3860	Via	MONTELLO	2040	926,57
3870	Via	MONTE NERO	909,2	368,8
3880	Via	MONTEVERDI CLAUDIO	310,2	204,45
3890	Via	MONTI ANGELO	357,2	71,37
3900	Via	MORBASCO	240,2	191,45
3920	Via	MORSENTI ANGELO	108,4	97,25
3930	Via	MOSA	769,3	288,5
3970	Via	DEI NASTURZI	9	8,73
3990	Via	DEI NAVAROLI	1384,1	706,77
4000	Via	DEI NAVIGATORI PADANI	595,6	399,78
4030	Via	NOVASCONI ANTONIO	357,8	211,64
4040	Via	NOVATI FRANCESCO	2639	1300,25
4050	Via	OBERDAN GUGLIELMO	161,7	140,49
4060	Via	OFFREDI	47,5	34,39
4070	Via	OGLIO	370,7	221,02
4100	Via	OLONA	2290,5	1056,14
4110	Via	OMODEO GIOVANNI	548,8	379,59
4120	Via	DEGLI ONTANI	452,9	346,31
4130	Via	DEGLI OPIFICI	893,3	431,12
4150	Via	DEGLI ORTI ROMANI	1080,3	611,73
4160	Via	OSCASALI	300,8	203,97
4170	Largo	PRIORI EMILIO	1428,8	391,06
4190	Via	OTTOLINI ANGELO	1036,1	592,19
4200	Piazza	DELLA PACE	235,5	150,18
4220	Largo	PAGLIARI GIACOMO	288,1	176,74
4230	Via	PALESTRO	2750,5	1153,73
4240	Via	PALIO DELL'OCA	316,1	281,13
4250	Via	PALLAVICINO UBERTO	348,9	245,17

Comune di Cremona - Elenco dei marciapiedi

4270	Via	PAOLUCCI DE' CALBOLI FOLCIERI	1273,3	483,01
4290	Via	PARRACACCIA	626,4	392,7
4300	Via	PASSIRANO	173,5	191,74
4310	Via	PASUBIO	187,4	96,38
4330	Piazza	DEI PATRIOTI	674,2	329,55
4350	Via	PEDONE GASPARE	2942,4	1077,25
4360	Via	PEDRATTI IGNAZIO	356,2	258,71
4370	Via	PENNELLI	825,2	352,15
4390	Via	PERNICE ALFREDO	479,7	358,15
4410	Via	PERSICO	1950	935,25
4420	Vicolo	PERTUSIO	175,9	230
4430	Via	PERUGINO PIETRO	331,9	215,03
4440	Via	DEI PESCATORI	311,7	176,65
4450	Via	DEI PETTINARI	77	140,55
4460	Via	PIAVE	1497,1	711,82
4480	Via	PICENENGO	143,3	42,52
4500	Via	PIPPIA	576,6	418,94
4510	Via	PISONE ALESSANDRO	394,3	249,57
4520	Via	PLASIO GIOVAN BATTISTA	529,4	427,32
4530	Via	PLATANI	690	301,62
4540	Via	PLATINA GIOVANNI MARIA	898,6	607,19
4550	Viale	PO	7483,1	1856,2
4560	Via	POFFA GIOVANNI FRANCESCO	476	313,61
4570	Via	POFFACANE	172,9	193,36
4580	Via	POLLUCE	29,7	36,47
4590	Via	PONCHIELLI AMILCARE	362,5	203,66
4610	Viale	CAMBONINO	4067,5	1860,15
4620	Largo	PORTA CARLO	125,8	93,46
4630	Via	PORTA DEL TEMPIO	362,9	112,37

Comune di Cremona - Elenco dei marciapiedi

4640	Via	PORTA MARZIA	94,8	156,65
4650	Via	PORTA PO VECCHIA	115	91,96
4660	Via	PORTINARI DEL PO	143,4	73,83
4680	Via	POSTUMIA	3540,8	2040,68
4690	Via	POZZOLI TARQUINIO	181,1	42,03
4710	Via	DELLE PRIMULE	60,9	47,82
4720	Piazza	QUATTRO NOVEMBRE	638,8	234,77
4730	Via	RABBONI GIUSEPPE	771,5	402,66
4740	Via	RACCHETTA	110,8	92,64
4760	Largo	RAGAZZI DEL '99	468,1	218,59
4770	Via	RAIMONDI ELISEO	131,1	122,1
4780	Via	RATTI MONS. GIULIO	106,3	87,56
4790	Via	REDEGATTI	240,6	272,53
4800	Via	REGINA TEODOLINDA	166	170,25
4810	Via	RIALTO	812,8	421,44
4820	Via	RICCA BERNARDINO	186	122,34
4830	Via	RIGLIO	443,6	310,02
4840	Via	RIGOTTI CARLO	97,8	94,5
4850	Via	RIPARI PIETRO	180,2	116,55
4870	Piazza	RISORGIMENTO	1172,5	288,62
4880	Via	RIVA FREDDA	207,6	324,65
4890	Via	RIVELLI GALEAZZO	331,7	171,89
4900	Via	RIZZI ANTONIO	128,3	92,3
4910	Via	ROBOLOTTI FRANCESCO	336	220,45
4920	Piazza	ROMA	1355,5	815,15
4930	Via	RONCHI	275	137,56
4940	Via	ROSARIO	1146,4	523
4950	Via	DELLE ROSE	120,1	138,87
4960	Via	FRATELLI ROSSELLI	400,5	255,6

Comune di Cremona - Elenco dei marciapiedi

4970	Via	ROVERETO	352,9	242,82
4980	Via	DEI RUSTICI	364,7	360,47
4990	Via	SABOTINO	894,7	457,32
5000	Via	SACCHI ETTORE	735,9	620,31
5020	Via	DEL SALE	2194,8	1003,76
5050	Via	SALOMONI MELCHIORRE	123,8	106,77
5060	Via	SAMMACHINI ORAZIO	743,6	504,76
5080	Piazza	SANT'AGOSTINO	321,6	242,03
5090	Via	SANT'AMBROGIO	1101,1	712,57
5100	Piazza	SANT'ANGELO	281,8	203,16
5110	Via	SANT'ANTONIO DEL FUOCO	467,1	415,48
5120	Via	SANTA BARBARA	138,7	120,68
5140	Via	SAN BASSANO	38,6	78,27
5150	Via	SAN BERNARDO	541,8	321,15
5180	Via	SANTA CROCE	218,3	135,99
5190	Via	SANT'ERASMO	199,2	179,91
5200	Via	SAN FELICE	1791,5	1157,82
5210	Via	SAN FRANCESCO D'ASSISI	1363,1	805,23
5220	Via	SAN GALLO	63,1	52,05
5240	Via	SAN GIUSEPPE	206	233,31
5250	Via	SAN GORGONIO	471,9	284,55
5260	Via	SAN LORENZO	525,9	241,02
5270	Piazza	SANTA LUCIA	118,4	99,99
5280	Via	SAN MARCO	79,6	120,01
5290	Via	SANTA MARIA IN BETLEM	772,9	408,6
5300	Via	SAN MARTINO	169	169,14
5310	Piazza	SAN MICHELE	187,6	99,73
5330	Via	SANT'OMOBONO	162,3	156,12
5340	Piazza	SAN PAOLO	351,8	164,82

Comune di Cremona - Elenco dei marciapiedi

5360	Via	SAN PREDENGO	57,4	53,37
5380	Via	SAN ROCCO	2438	1305,13
5390	Via	SAN SALVATORE	128,7	132,98
5400	Via	SAN SAVINO	1346,8	581,18
5410	Via	SAN SEBASTIANO	84,3	68,13
5420	Via	SAN SIRO	114,9	83,11
5430	Via	SAN TOMASO	167,6	161,47
5440	Via	SAN ZENO	144,5	108,32
5450	Via	SARDAGNA EMANUELE	634,6	404,11
5460	Largo	SARPI PAOLO	331	245,69
5470	Via	SATURNO	5109	746,42
5480	Via	SAURO NAZARIO	471,5	111,18
5490	Via	AGLI SCALI	885	336,74
5500	Via	SCOTTI LUDOVICO	249	172,55
5510	Via	SECCHI LUIGI	386	303,4
5540	Via	SEMINARIO	2758,2	996,24
5550	Via	SERAFINA	434,1	395,08
5560	Via	SERIO	1977,7	832,08
5570	Via	SESTO	3375,3	1607,87
5590	Via	SFORZA FRANCESCO	217,6	146,06
5600	Via	SICARDO VESCOVO	219,9	208,45
5610	Via	SIGNORI ETTORE	465,7	275,55
5620	Via	SOLDI ESILDE	904,1	573,72
5630	Via	SOLDI FRANCESCO	1409	684,94
5640	Via	SOLFERINO	262,2	237,75
5650	Piazza	SOMENZI TOMMASO	456,6	303,21
5660	Via	SOMMI PICENARDI GALEAZZO	147,3	99,24
5670	Vicolo	DELLE COLONNETTE	95,1	97,8
5680	Via	SPALATO	876,9	212,88

Comune di Cremona - Elenco dei marciapiedi

5690	Via	SPECIANO CESARE	132,2	130,24
5700	Via	SPERANZA CARLO	114,3	132,76
5760	Via	STELLA	50	118,5
5770	Via	STENICO	369,5	340,32
5780	Corso	CAVOUR CAMILLO (GIA' STRADIVARI)	178,8	116,69
5810	Vicolo	STRETTO	114,5	145,74
5820	Via	TAGLIAMENTO	463,6	237,55
5830	Via	TEDALDI FORES CARLO	82,5	81,2
5850	Via	TIBALDI GAETANO	279,4	264,72
5860	Via	TICINO	1527,8	957,97
5870	Via	DEI TIGLI	250,8	157,39
5900	Via	TOFANE	643,3	424,02
5910	Via	TOLMEZZO	14,2	8,81
5930	Via	TOMBINO	537,6	256,26
5940	Via	TONANI AMEDEO	1484,5	819,4
5950	Via	TORCHIO	190,1	91,69
5960	Via	DELLA TORRE	210,4	227,33
5970	Via	TORRIANI JANELLO	126,5	166,71
5980	Via	TOTI ENRICO	761,6	459,93
5990	Via	STAUFFER WALTER	206,5	110,51
6000	Vicolo	TRAVERSO	116,2	152,98
6010	Via	TRAVESIO GIOVANNI	337,8	220,16
6020	Via	TREBBIA	3316,5	1306,33
6030	Via	TRECCHI SIGISMONDO	674,4	372,84
6040	Viale	TRENTO TRIESTE	6348,2	2497,07
6050	Via	TRE RE	53,5	79,71
6060	Via	DEI TRIBUNALI	621,3	352,53
6070	Via	TROTTI GIOVAN BATTISTA	190,7	214,52
6090	Via	UGOLANI DATI	449,8	311,69

Comune di Cremona - Elenco dei marciapiedi

6100	Via	UMILIATI	104,1	134,29
6110	Via	UNDICI FEBBRAIO	2631,2	955,37
6120	Corso	VACCHELLI PIETRO	487,3	367,19
6130	Via	VAL BREMBANA	337,9	307,67
6140	Via	VAL CAMONICA	375,6	277,49
6170	Via	VAL SABBIA	362,7	246,52
6180	Via	VAL SERIANA	263,1	198,3
6190	Via	VAL TELLINA	291,7	238,69
6200	Via	VAL TOCE	726,2	434,13
6210	Via	VAL TROMPIA	88,3	76,11
6230	Via	DEL VASTO	190,7	120,51
6240	Via	VECCHIA	438,6	282,03
6250	Via	DEL VECCHIO PASSEGGIO	230,7	100,22
6260	Corso	VENTI SETTEMBRE	1122	666,89
6270	Piazza	VENTIQUATTRO MAGGIO	201,6	85,84
6280	Via	DELLE VERBENE	34	27,59
6290	Via	VERDI GIUSEPPE	661,1	204,19
6300	Via	VERSECCHI	112,3	95,15
6310	Piazza	VIDA MARCO GEROLAMO	176,3	122,43
6320	Via	VILLA GLORI	428,9	393,87
6330	Piazza	CAPPI GIUSEPPE	80	49,07
6350	Via	VIRGILIO	164	209,43
6370	Via	VITALI GIOVAN BATTISTA	365,9	230,5
6380	Via	VITTORI CARLO	1247,8	608,7
6390	Corso	VITTORIO EMANUELE II	1974	922,59
6400	Via	VOGHERA LUIGI	300,1	360,06
6410	Via	VOLONTARI DEL SANGUE	816,9	501,76
6420	Via	VOLTURNO	764,9	605,33
6430	Piazza	SANT'ANTONIO MARIA ZACCARIA	235,1	154,85

Comune di Cremona - Elenco dei marciapiedi

6440	Via	ZAIST GIOVAN BATTISTA	128,3	84,94
6460	Via	ZAPPONI GIUSEPPE	127,5	72,1
6470	Via	ZARA	390,1	199,74
6500	Via	BUGADA CARLO	167,5	113,79
6540	Via	FLORES MARIO	99,5	54,58
6560	Via	FRATELLI D'ITALIA	529,2	353,51
6570	Via	FORMIS ANGELO	146,7	110,49
6580	Via	BERNAMONTI DANTE	554,1	379,26
6590	Via	ROSSINI GINO	334,8	249,51
6600	Via	DELLA CASTELLA	461,2	336,1
6610	Via	DEL CARROCCIO	408,3	329,55
6630	Via	PASSOLOMBARDO	75	62,86
6640	Via	PRIMO MAGGIO	1368,3	699,23
6650	Via	CRESPI GIOVAN BATTISTA	786,1	456,07
6660	Via	BRODOLINI GIACOMO	577,7	322,29
6670	Via	DI VITTORIO GIUSEPPE	1210,8	723,11
6680	Via	GRANDI ACHILLE	1125	686,77
6700	Via	BUOZZI BRUNO	70,7	60,51
6710	Via	BOTTI RENZO	135,3	45,18
6720	Via	AGRESTE	738,4	427,03
6840	Via	BIAZZI MARIO	555,3	355,05
6860	Via	MARTINI PALMIRO	133	109,18
6880	Via	MOCCHINO ALBERTO	107,1	100
6900	Via	DIOTTI GIUSEPPE	143,5	93,13
6910	Via	MAGNASCO ALESSANDRO	699,5	513,76
6930	Via	GALEOTTI SEBASTIANO	198,7	128,65
6940	Via	ROMANINO GIROLAMO	434,2	296,28
6980	Via	NUVOLONE PANFILO	2242	1310,04
7000	Via	COLOMBI BORDE FRANCESCO	953,3	300,5

Comune di Cremona - Elenco dei marciapiedi

7010	Via	BUSINI MARIO	210	94,54
7030	Via	DEI CARBONARI	767,4	381,5
7060	Via	CORAZZINI SERGIO	181,6	130,86
7080	Via	ACQUAVIVA	678	322,86
7090	Via	ASPRMONTE	634	405,5
7100	Via	BIXIO NINO	726	385,78
7160	Via	MAFFI MAFFINO	803,8	521,73
7180	Via	PAULLI GIUSEPPE	394,1	225,01
7200	Via	PIEMONTE LOMBARDO	922,1	521,72
7210	Via	SAN FILIPPO	65,7	60,67
7220	Via	SOLOMOS DIONISO	1085,9	625,46
7230	Via	TACITO	348,1	168,77
7240	Via	VAL DI PADO	396	142,55
7260	Via	VERZELLETTI ARTURO	106,6	78,12
7270	Via	ZANA NINO GIUSEPPE	624,8	418,67
7280	Piazza	ZELIOLI LANZINI ENNIO	613,2	298,32
7290	Via	CESURA DANZIO	493	380,15
7300	Via	DELL'AQUILA	1057,9	643,02
7310	Via	FATEBENEFRAPELLI	2732,4	1195,44
7320	Via	MENTANA	456	330,99
7330	Via	SANTA CATERINA	511,9	399,76
7340	Via	VOLONTARI DEI VOSGI	659,6	478,64
7430	Via	DOSSO	994,4	657,62
7450	Via	CAVO COPERTO	71,6	35,3
7480	Via	MARSALA	23,7	22,04
7490	Via	VILLINO BIANCO	51,5	40,02
7500	Piazza	DELL'AGRICOLTURA	72,9	47,4
7530	Via	CASCINETTO	471	332,46
10010	Via	INVALIDI DEL LAVORO	1404,9	846,98

Comune di Cremona - Elenco dei marciapiedi

10015	Via	DEL CHIESOTTO	18,1	19,81
10017	Via	DE CAROLIS VINCENZO	699,1	358,95
10019	Largo	BIANCHI ISIDORO	665,3	153,15
10021	Via	BISSOLINA	759,9	431,55
10022	Via	DEI CAPPUCCINI	1775,8	859,52
10023	Via	CORTE DE' MONACI	89,3	28,01
10024	Via	ANTICHE FORNACI	240,9	141,75
10025	Via	PAMPURINO ALESSANDRO	730,3	473,9
10027	Via	LAMBRI STEFANO	86,3	78,97
10028	Via	GIOVANNI DA PORDENONE	290,6	229,31
10029	Via	AGOSTA CRISTOFORO	223,3	193,54
10032	Via	ABBA GIUSEPPE CESARE	64,8	39,34
10033	Via	CALATAFIMI	56,9	56,03
10034	Via	BEZZECA	46,5	51,19
10035	Via	OSPEDALETTO	215	116,64
10041	Via	BREDINETTA	821,8	555,27
10042	Via	BASTIDA	288,9	247,96
10043	Piazza	ATLETI AZZURRI D'ITALIA	375,2	303,85
10048	Via	MALAGAVAZZO CORIOLANO	107,1	95,97
10049	Via	NEGRONI PIETRO	25,7	16,46
10051	Via	SONSIS GIUSEPPE	628,1	391,68
10054	Via	PALOSCA	1350,1	547,3
10055	Piazza	DELLE TRANVIE	1335,1	404,13
10056	Via	MAESTRI DEL LAVORO	536,7	319,33
10058	Contrada	SANTA TECLA	517,8	325,95
10059	Via	PALAZZINA	204,2	158,03
10062	Via	DELLA CERAMICA	416	271,9
10065	Via	DELLE QUERCE	374,9	230,99
10066	Via	VISIOLI CARLO DOMENICO	205,3	135,33

Comune di Cremona - Elenco dei marciapiedi

10067	Via	RUFFINI DANTE	452,3	230,25
10068	Via	GOSI MARTINO	223,3	179,75
10069	Via	BASSIANO GIOVANNI	57,9	51,26
10078	Autostrada	A21 TO-PC-BS	960,9	298,56
10079	Piazza	DELLA CROCE ROSSA	322,3	171,95
10081	Piazza	PRATO VERDE	113,5	67,08
10084	Via	CASELLA	611,9	414,71
10085	Via	VERDELLO	671	432,75
10086	Via	CASTAGNA	234,4	147,72
10087	Via	POLI BALDASSARRE	326,6	208,91
10088	Via	OLDOINI GREGORIO	362,9	194,36
10090	Via	CONTI VINCENZO	101,7	66,58
10091	Via	DRAGONI CRISTOFORO	157	64,81
10092	Via	ASTORI MONS. GUIDO	358,5	226,02
10093	Via	VAIRANI TOMMASO AGOSTINO	990,4	559,82
10094	Via	SOTTODOSSO	62,7	46,13
10095	Via	MONTANI GIUSEPPE	173,2	119,02
10096	Via	CORAZZI PAOLO	52,2	34,62
10097	Via	BIBACULO MARCO FURIO	122,8	66,1
10098	Via	GAZZOLETTO	633,1	295,51
10099	Via	DELLA LUNA	199,8	59,34
10100	Via	BELLO' DON CARLO	214,9	137,2
10103	Largo	DEGLI SPORTIVI	655,3	232,85
10109	Via	FEZZI ELDA	276,5	129,69
10110	Via	CASCINA SPALLE	497,5	158,07
10111	Via	SOLDI FIORINO	48,1	33,82
10114	Via	TARTESIO MARCO PAOLO	471,9	303,42
10120	Via	FERRARONI PIERO	859,3	558,86
10122	Via	GAETANI DANIELE	281,5	176,73

Comune di Cremona - Elenco dei marciapiedi

10123	Via	DELLA VECCHIA DOGANA	1306,4	677,69
10126	Via	REBUSCHINI BEATO ENRICO	1270,7	276,98
10127	Via	DEL BROLO	459,7	278,18
10129	Via	DELLE VIOLE	312,8	189,91
10131	Via	DELLE VIGNE	60,6	41,34
10133	Via	RASTELLI VITO	12,2	15,72
10136	Via	MOSCONI MONS. NATALE	1243,8	672,37
10138	Via	DELLA FOGARINA	79,8	76,1
10147	Via	DEGLI OSPEDALIERI	100,1	34,22
10148	Via	DEI SABBIONI	392,9	248,54
10149	Via	TRATTATI DI ROMA	915,9	524,74
10150	Via	FALCONE GIOVANNI E BORSELLINO PAOLO	1521,8	873,09
10151	Via	ACERBI CARLO	1657,2	519,61
10152	Via	DEI CILIEGI	73	74,52
10155	Via	DELL'ARTIGIANATO	1669,3	958,97
10156	Via	DEL COMMERCIO	404,5	275,27
10159	Via	DELLE FIAMME GIALLE	3299,3	1055,62
10160	Via	ITIS	548,1	236,3
10161	Via	DEL CONVENTO	417,3	257,67
10162	Via	SANTA MARIA DEL BOSCHETTO	458,4	282,59
10163	Via	CA' MAGRA	476,2	296
10164	Via	CA' DELL'ORGANO	695,2	446,72
10168	Via	DEI GELSI	409,8	277,3
10169	Via	DELLE ROBINIE	161,6	103,5
10170	Via	DELLE FORZE ARMATE	399,3	99,96
10171	Via	PAVIA	15	19,06
10174	Via	PROTTI ALDO	85,4	108,44
10175	Largo	CARELLI MADRE AGATA	119,2	74,54
10179	Via	DELLE FARNIE	172,7	112,79

Comune di Cremona - Elenco dei marciapiedi

10180	Via	GERELLI ENNIO	85,1	57,81
10181	Via	MODESTI GIUSEPPE	158,1	110,93
10182	Piazzetta	GUALAZZINI UGO	38,1	42,79

mq 416.080,40

ml 227.787,60

mq 416.080,40 -9.394,70

406.685,70 mq



Cremona
COMUNE DI CREMONA

CAPITOLATO PRESTAZIONALE PAVIMENTAZIONI STRADALI E DEI MARCIAPIEDI

Ing. Marco Pagliarini

Documento firmato digitalmente
ai sensi del Testo Unico DPR 445/2000 e del Dlgs 82/2005

1. Descrizione dei lavori

1.1. OGGETTO DELLE PRESTAZIONI

Il presente capitolato prestazionale ha per oggetto la gestione, la progettazione e l'esecuzione di opere di manutenzione ordinaria, straordinaria e nuove realizzazioni di strade, piazze, marciapiedi, aree pubbliche e manufatti interessanti la piattaforma stradale, nonché la gestione degli scavi e reinterri ai fini della posa delle reti, nell'ambito del territorio del Comune di Cremona.

L'ambito di intervento è stabilito da apposito elenco delle strade, piazze e aree pubbliche redatto dal Comune di Cremona, allegato al contratto di servizio, il quale provvede all'aggiornamento e alla comunicazione alla Società, in caso di nuove acquisizioni e/o cessioni.

MANUTENZIONE ORDINARIA:

interventi e opere di ripristino del sedime stradale, dei marciapiedi, di piazze di aree pubbliche, anche non programmate al fine di ristabilire la funzionalità delle opere esistenti ed evitare situazioni di pericolo al transito veicolare e pedonale;

Tali interventi possono essere oggetto di programmazione, su indicazione del Comune di Cremona, o non programmati che possono scaturire da segnalazioni da autorità competente sulla vigilanza stradale, da cittadini, da segnalazioni di situazioni che abbiano causato danni a persone e cose.

Sono compresi gli interventi di reperibilità 24/24 atti a garantire la sicurezza della circolazione stradale sia veicolare che pedonale.

Rendicontazione non oltre il giorno 10 del mese successivo, degli interventi effettuati nel mese precedente con indicazione dei relativi importi.

MANUTENZIONE STRAORDINARIA E NUOVE REALIZZAZIONI:

Progettazione delle opere di manutenzione straordinaria e/o nuove realizzazioni sulla base del programma delle opere pubbliche approvato annualmente dal Comune di Cremona allegato al bilancio di previsione. I livelli di progettazione richiesti sono stabiliti dal D.Lgs 163/2006.

Esecuzione delle opere sulla base del progetto approvato (definitivo, esecutivo) attraverso imprese scelte secondo le procedure previste dalla normativa vigente in materia di appalti pubblici;

Direzione lavori e contabilizzazione, collaudo e consegna al Comune di Cremona delle opere in esecuzione.

1.2. IMPORTO DEI LAVORI

L'importo dei lavori da eseguire è così determinato:

MANUTENZIONE ORDINARIA: stanziamento annuo di spesa corrente stabilito dal Comune di Cremona sulla base del bilancio di previsione approvato annualmente.

MANUTENZIONE STRAORDINARIA E NUOVE REALIZZAZIONI: stanziamento annuo di spesa in conto capitale stabilito dal Comune di Cremona sulla base del bilancio di previsione approvato annualmente.

L'accollo dei lavori da parte del soggetto gestore del servizio è subordinato all'accertamento dell'entrata da parte del Comune di Cremona e verrà autorizzato dal Direttore del Settore Lavori Pubblici con apposita determinazione.

1.3. ELENCO DELLE LAVORAZIONI

Sono comprese nelle prestazioni la mano d'opera, le somministrazioni, le prestazioni e le forniture necessarie per l'esecuzione a regola d'arte dei lavori in oggetto secondo le indicazioni impartite dal Comune di Cremona e con le modalità di esecuzione previste dal Capitolato Generale di Appalto approvato con Decreto Ministero LL.PP. n. 145/2000.

MANUTENZIONE ORDINARIA

Elenco delle lavorazioni :

A) DEMOLIZIONI E SCAVI, SBANCAMENTI E TRASPORTI ALLE PP.DD

- Demolizione della pavimentazione stradali di qualsiasi genere e natura, con mezzi meccanici, fresatrici, ecc.
- scavi a sezione ristretta e scavo di sbancamento in terreno di qualsiasi natura trasporto alla discarica materiali di risulta;

B) RILEVATI

- formazione di rilevati in sabbia, ghiaia naturale, ecc.
- formazione livellette e pendenze con ghiaia stabilizzata o inerti di altra composizione granulometrica.

C) PAVIMENTAZIONI STRADALI E MARCIAPIEDI

- pavimentazioni in ghiaia stabilizzata per strade bianche;
- pavimentazioni in conglomerati bituminosi (mista bitumata, binder e tappeto di usura) anche di tipo speciale con bitumi modificati, trattamenti superficiali ecc.
- pavimentazioni in materiale lapideo
- pavimentazioni in masselli autobloccanti, materiali di conglomerato cementizio, o di altra natura, cordonature varie, sia in conglomerato cementizio che in materiale lapideo

D) SISTEMA DI RACCOLTA ACQUE METEORICHE

- Scavi a sezione ristretta per condotte di acque bianche;
- condotte di acque bianche con materiale di diversa natura (pvc, ca, calcestruzzo vibrato ecc.);
- costruzione di pozzetti a caditoia, a bocca di lupo di ispezione per acqua bianche, completi di chiusini in ghisa;
- reinterri con materiale inerte degli scavi per condotte di acque bianche e ripristino delle pavimentazioni stradali;

E) MANUFATTI STRADALI E OPERE D'ARTE IN MURATURA, IN CA E IN FERRO

- Manutenzione e costruzione di manufatti e opere d'arte sia in muratura, che in c.a, che in ferro, a servizio del sedime stradale;

F) BANCHINE STRADALI

- Sbanchinatura di cigli strada e banchine stradali sia in terra che in ghiaia;
- formazione di colli delle acque meteoriche in banchina stradale mediante semplice scavo o posa di embrice in calcestruzzo.

G) BARRIERE STRADALI

- Demolizione di barriere stradali danneggiate;
- Adeguamento e sostituzione di barriere stradali alla normative vigente in materia di sicurezza stradale.

H) ARREDI URBANI E TRANSENNE PARAPEDONALI

- Manutenzione e sostituzione di elementi arredo urbano e transenne parapetonali a delimitazione di marciapiedi, aree pedonali ecc.

MANUTENZIONE STRAORDINARIA E NUOVE REALIZZAZIONI

Elenco delle lavorazioni :

le lavorazioni sono quelle specificate nel capitolato d'appalto allegato ai progetti approvati in ottemperanza alla normativa vigente delle opere pubbliche

1.4. MODALITÀ DI VALUTAZIONE E RENDICONTAZIONE DEI LAVORI

La valutazione dei lavori sarà effettuata come di seguito descritto :

MANUTENZIONE ORDINARIA:

- per interventi fino a 10.000,00 € i lavori saranno valutati in economia secondo l'elenco prezzi allegato al contratto di servizio oltre agli oneri spettanti alla Società e stabilito nel contratto di servizio;
- per interventi oltre 10.000,00 € i lavori saranno valutati a misura secondo l'elenco prezzi allegato al contratto di servizio oltre agli oneri spettanti alla Società e stabilito nel contratto di servizio;
- La rendicontazione degli interventi eseguiti, con l'indicazione degli importi, dovrà pervenire agli uffici non oltre il giorno 10 del mese successivo, relativamente agli interventi effettuati nel mese precedente. L'importo dovrà essere comprensivo dei costi indiretti spettanti alla società di gestione.

MANUTENZIONE STRAORDINARIA E NUOVE REALIZZAZIONI

la valutazione delle opere realizzate sarà di norma a misura secondo l'elenco prezzi ed il capitolato speciale d'appalto allegato al progetto approvato per ogni singola opera.

Tuttavia potranno essere valutate opere in economia nei casi previsti dal D.Lgs. 163/2006.

La contabilizzazione delle opere avverrà nel rispetto della normativa vigente delle opere

pubbliche(contabilità generale dello stato per le opere pubbliche).

Trattandosi di opere che incrementano il patrimonio comunale la rendicontazione dei lavori effettuati avverrà per stati di avanzamento lavori e a conclusione dell'opera mediante certificato di regolare esecuzione e/o collaudo dell'opera.

Al momento dell'emissione del certificato di regolare esecuzione e/o collaudo, la Società comunicherà al Comune di Cremona con apposita relazione il costo finale dell'opera.

La consegna dell'opera si intende effettuata al momento della presentazione della relazione sul conto finale dell'opera stessa.

2. Prerogative, Responsabilità, Obblighi

2.1. PREROGATIVE

Nell'ambito del capitolato prestazionale la Società ha le seguenti prerogative:

- 1) Gestione del servizio , progettazione, esecuzione e direzione dei lavori ordinari, straordinari e nuove realizzazioni;
- 2) espressioni di pareri preventivi al permesso di costruire per nuove lottizzazioni di intervento privato,
- 3) utilizzazione di proprie risorse umane,attrezzature, materiali e finanziarie;
- 4) utilizzazione di risorse di terzi, consulenze esterne, imprese appaltatrici per attuazioni degli interventi di manutenzione ordinaria, straordinaria e nuove realizzazioni.

2.2. RESPONSABILITA'

- 1) Presa in consegna del patrimonio comunale di strade, piste ciclabili e marciapiedi;
- 2) Assunzione di ogni e qualsiasi responsabilità circa il corretto mantenimento funzionale delle strade e dei marciapiedi, con dotazione di adeguata assicurazione RCT, in rapporto anche al budget annuale di gestione e lavori assegnati;
- 3) Attuazione degli indirizzi programmatici del Comune di Cremona e delle osservazioni derivanti dalla funzione di vigilanza e controllo da parte del settore competente del Comune.

2.3. OBBLIGHI

Nell'ambito del capitolato prestazionale la Società deve osservare i seguenti obblighi:

- 1) Osservanza della normativa, nazionale, regionale e comunitaria in materia di appalti e forniture pubbliche, di sicurezza e ambiente;
- 2) acquisizione di nulla asta del competente settore comunale circa l'approvazione dei progetti esecutivi;
- 3) osservanza degli indirizzi programmatici e finanziari del Comune di Cremona e delle osservazioni derivanti dalla funzione di vigilanza e controllo da parte del settore competente del Comune,
- 4) rendicontazione delle opere eseguite;
- 5) collaudo e consegna delle opere incrementative del patrimonio comunale;
- 6) osservare e far osservare ai propri dipendenti tutte le disposizioni contenute nelle leggi e regolamenti in vigore ed emanati durante il periodo di affidamento del servizio, comprese le norme e regolamenti e ordinanze comunali;
- 7) fornire tutta l'informazione e la documentazione necessaria relativa agli interventi eseguiti sia

ordinari che straordinari, nonché le certificazioni e quant'altro necessario per adempiere agli obblighi di legge;

2.4. ALTRI ONERI E OBBLIGHI

2.4.1. SICUREZZA E SALUTE

I lavori oggetto del presente capitolato prestazionale sono regolati, per quanto riguarda la sicurezza, l'igiene e la salute dei lavoratori, ed in generale per la gestione del cantiere, dal D.Lgs. 494 del 14.08.1996 e successive modificazioni e integrazioni.

La designazione dei coordinatori per la progettazione e l'esecuzione dei lavori non esonera la Società dall'obbligo di osservare le misure generali di tutela del D.Lgs. 626/1994.

Sarà cura della Società far osservare alle proprie imprese appaltatrici gli obblighi derivanti dall'attuazione del D.Lgs. 494/1996 e del del D.Lgs. 626/1994. ed in particolare all'obbligo di adeguarsi alle indicazioni fornite dal coordinatore per l'esecuzione ai fini della sicurezza.

2.4.2. ONERI FINALIZZATI DIRETTAMENTE ALL'ESECUZIONE DEI LAVORI

- a) le spese per la formazione del cantiere attrezzato, in relazione all'entità dell'opera, con tutti i più moderni e perfezionati impianti necessari ad assicurare una perfetta e rapida esecuzione di tutti i lavori, la recinzione dello stesso con solida e decorosa steccatura in legno, la pulizia e la manutenzione del cantiere e dei percorsi di accesso e movimentazione;
- b) le prestazioni di mano d'opera, attrezzi e materiali occorrenti per il sostegno di condutture pubbliche e private di acqua, gas, corrente elettrica, telefonica, telegrafica, ecc.. Le notizie sull'esistenza di manufatti sotterranei dovranno essere assunte direttamente a cura dell'appaltatore sollevando la direzione dei lavori da responsabilità in merito a mancate segnalazioni ed a conseguenti eventuali guasti o incidenti.
- c) sono a carico della Società gli oneri derivanti per l'apposizione della segnaletica di cantiere e viabilistica, i vari permessi di plateatico e le ordinanze in merito alla viabilità stradale.

2.5. CARTELLO DI CANTIERE

MANUTENZIONE ORDINARIA

Data la modesta entità degli interventi è facoltativa la collocazione del cartello di cantiere .

MANUTENZIONE STRAORDINARIA E NUOVE REALIZZAZIONI

Nel cantiere dovrà essere installato, a cura e spese dell'impresa appaltatrice, e mantenuto durante tutto il periodo di esecuzione dei lavori, apposito cartello conforme, per colore, disegno e dati in esso contenuti, al modello predisposto dall'Amministrazione Comunale.

Il cartello andrà collocato in sito ben visibile, concordato con il direttore dei lavori, entro dieci giorni dalla consegna dei lavori stessi. Per le opere con rilevante sviluppo dimensionale ed economico, il direttore dei lavori potrà richiedere che venga installato un numero di tabelle adeguato all'estensione del cantiere.

Tanto il cartello quanto il sistema di sostegno dello stesso, dovranno essere eseguiti con materiali di adeguata resistenza e di decoroso aspetto. Nella tabella le diciture saranno riportate con colori indelebili, ma modificabili e integrabili ove occorra in relazione alle peculiarità delle singole opere. In fondo alla tabella dovrà essere previsto un apposito spazio per l'aggiornamento dei dati e per comunicazioni al pubblico in merito all'andamento dei lavori.

3. Inizio lavori

3.1. CONSEGNA DEI LAVORI

MANUTENZIONE ORDINARIA

Data la modesta entità degli interventi la consegna dei lavori è disposta con comunicazione mediante fax o semplice rapportino di intervento a cura del responsabile del servizio.

MANUTENZIONE STRAORDINARIA E NUOVE REALIZZAZIONI

La consegna dei lavori è disposta secondo quanto previsto dal capitolato speciale d'appalto e dalla normativa vigente in materia di opere pubbliche.

L'appaltatore può apporre riserve sul verbale di consegna qualora intenda far valere pretese derivanti dalle differenze riscontrate tra il progetto esecutivo e lo stato dei luoghi. (artt. 129, 130 e 131 Reg.; art. 9 C.G.)

3.2. INIZIO E ANDAMENTO DEI LAVORI

La Società, prima della consegna dei lavori, dovrà presentare alla Amministrazione Comunale il programma dei lavori corredato con l'indicazione delle scadenze temporali e degli importi di maturazione degli stati di avanzamento, che dimostri il rispetto del termine contrattuale per l'ultimazione dei lavori.

I lavori dovranno essere svolti con alacrità e regolarità, in modo che l'opera sia compiuta nei termini stabiliti e rispettando il programma d'esecuzione.

3.3. PROPRIETÀ DEI MATERIALI DI RECUPERO E SCAVO

I materiali provenienti da escavazioni o demolizioni sono di proprietà dell'Amministrazione Comunale e per essi il direttore dei lavori della Società può ordinare all'appaltatore la cernita, l'accatastamento e la conservazione in aree idonee del cantiere, oppure può disporre il trasporto, lo scarico e l'accatastamento in aree indicate.

Qualora inutilizzabili, i materiali di recupero e scavo saranno considerati materie di risulta e pertanto dovranno essere allontanati dal cantiere e conferiti a discarica autorizzata per la categoria pertinente. (art. 36 C.G.).

3.4. RINVENIMENTI FORTUITI

L'Amministrazione Comunale, oltre ai diritti che spettano allo Stato a termini di legge, si riserva la proprietà degli oggetti mobili e immobili di valore e di quelli che interessano la scienza, la storia, l'arte, l'archeologia, l'etnologia, compresi i relativi frammenti, che si rinvenissero fortuitamente nelle demolizioni e negli scavi.

La Società ne darà immediata comunicazione al direttore dei lavori, che potrà ordinare adeguate azioni per una temporanea e migliore conservazione: eventuali danneggiamenti saranno segnalati dall'Amministrazione all'autorità giudiziaria.

La Società per conto dell'amministrazione comunale rimborserà le spese sostenute dall'appaltatore per la conservazione e per le speciali operazioni espressamente ordinate. (art.35 C.G.)

4. Esecuzione dei lavori

4.1. QUALITÀ DEI MATERIALI E DEI COMPONENTI

4.1.1. APPROVVIGIONAMENTO E ACCETTAZIONE

La Società ha facoltà di scegliere il luogo ove approvvigionare i materiali, purché essi abbiano le caratteristiche indicate nella specifica voce d'elenco. Qualora la specifica tecnica prescriva una determinata località, l'appaltatore dovrà documentarne la provenienza.

Nel caso le specifiche tecniche o le voci d'elenco menzionino prodotti di una determinata fabbricazione, oppure procedimenti particolari ed esclusivi, tali indicazioni si intendono esemplificative delle caratteristiche richieste per quel prodotto e non devono essere intese come discriminatorie nei confronti di altri materiali presenti sul mercato che abbiano caratteristiche tecniche equivalenti.

I materiali e i componenti devono essere della migliore qualità, corrispondere alle prescrizioni di capitolato, alle norme sui prodotti da costruzione ed essere utilizzati solo se idonei all'impiego. I prodotti che recano il marchio CE si presumono idonei all'impiego previsto e devono essere accompagnati dall'attestato di conformità ai requisiti della specificazione tecnica che consenta l'identificazione delle caratteristiche del prodotto stesso. Per i prodotti marginali, che non hanno un'incidenza diretta sulla salute e la sicurezza, l'impiego è condizionato alla sola dichiarazione di conformità alle regole dell'arte rilasciata dal fabbricante.

I materiali, inoltre, devono corrispondere a quanto stabilito nel presente capitolato speciale: laddove non siano espressamente indicate le caratteristiche per l'accettazione dei materiali a piè d'opera, o per le modalità di esecuzione delle lavorazioni, in caso di controversia si stabilisce che saranno osservate, come requisiti minimi, le norme UNI, le norme CEI, le norme CNR, o di altri enti normatori ufficiali, al di sotto dei quali, e salvo accettazione, verrà applicata una adeguata riduzione di prezzo.

Tutti i materiali ed i componenti possono essere messi in opera solamente dopo l'accettazione provvisoria del direttore dei lavori. L'accettazione può essere definitiva solo dopo la loro posa in opera. (artt. 15, 16 e 17 C.G.; art. 16 Reg.)

4.1.2. CAMPIONATURE E PROVE DI LABORATORIO

La Società ha l'obbligo della presentazione del campionario o dei modelli di tutti i materiali edili e impiantistici o delle lavorazioni di finitura previsti in progetto, senza alcuna esclusione, prima del loro approvvigionamento in cantiere o messa in opera.

La Società dovrà sottoporre campioni dei materiali approvvigionati in cantiere, a prove e controlli, da eseguirsi in laboratori ufficiali, nel numero necessario al completo accertamento della rispondenza delle caratteristiche previste, a spese dell'appaltatore. (art. 15 C.G.)

4.2. OPERE IN CEMENTO ARMATO E ACCIAIO

L'onere relativo alla progettazione delle strutture in conglomerato cementizio armato normale da eseguire in opera ed a struttura metallica di cui all'art. 1 della legge 5/11/71 n. 1086 è a carico della Società.

Tale onere sarà compensato nelle spese di progettazione previste per le opere di manutenzione straordinaria e nuove realizzazioni.

I relativi elaborati possono subire, prima dell'inizio degli stessi lavori, perfezionamenti relativi ad aspetti di dettaglio.

Qualora il progetto della struttura preveda l'impiego di prefabbricati in calcestruzzo armato costruiti in serie, è a carico della Società la presentazione di tutti i documenti che la ditta produttrice è tenuta a fornire a norma dell'art. 9 della legge 5/11/1977 n. 1085, firmati da un tecnico abilitato ingegnere od architetto. L'impresa appaltatrice deve nominare il responsabile del montaggio e darne comunicazione con lettera raccomandata alla stazione appaltante sottoscritta da tale responsabile.

4.3. IMPIANTI TECNOLOGICI

Il progetto degli impianti tecnologici è inteso come onere a carico della Società, la qual dovrà fornire tutte le certificazioni necessarie in conformità alla normativa vigente.

A lavori ultimati, in ogni caso, la Società deve fornire alla Amministrazione Comunale gli elaborati us-build, con il rilievo esatto del percorso delle tubazioni ed il loro dimensionamento definitivo, nonché diagrammi, schemi di funzionamento e indicazioni per la manutenzione delle apparecchiature installate.

Resta a carico della Società la presentazione della dichiarazione di conformità prevista dalla legge n. 46 del 5/3/1990.

4.4. ULTIMAZIONE DEI LAVORI

La Società comunicherà all'amministrazione comunale l'ultimazione dei lavori.

4.5. DOCUMENTAZIONE TECNICA E MATERIALI DI RISPETTO

Ad avvenuta ultimazione delle opere, la Società dovrà fornire all' Amministrazione Comunale, tutta la documentazione tecnica relativa alle opere eseguite .

Oltre ai documenti indicati nelle successive specifiche tecniche, l'appaltatore dovrà trasmettere in particolare quelli relativi a:

- schede tecniche standard dei prodotti e dei servizi (ex UNI 8690 e UNI 9038), distinguendo i prodotti che recano il marchio CE e i prodotti marginali (D.P.R. 246/1993);
- documenti d'identificazione e rintracciabilità di materiali e componenti;
- manuali di funzionamento e di manutenzione delle case costruttrici;
- elenco delle eventuali parti di ricambio fornite in dotazione;
- registrazione di prove, controlli e collaudi, sia al ricevimento che in produzione e finali ;
- certificazioni sul comportamento dei materiali e delle apparecchiature fornite rilasciati da istituti ufficiali;
- disegni degli impianti tecnologici us-build, con il rilievo esatto del percorso delle reti e del posizionamento delle apparecchiature.

Tali elaborati dovranno rispecchiare le posizioni, caratteristiche e dimensioni delle apparecchiature come realmente eseguite ed essere forniti in triplice copia.

Sarà cura e onere della Società, quando definito nelle norme tecniche, garantire tutte la serie di materiali di rispetto necessari per la manutenzione e riparazione delle opere eseguite. Se non diversamente specificato la quantità minima prevista è pari all'1% della quantità messa in opera.

5. Nuovi prezzi e danni a cose

5.1. DETERMINAZIONE DI NUOVI PREZZI

Per gli interventi di manutenzione ordinaria, quando sia necessario eseguire una specie di lavorazione non prevista dal contratto o adoperare materiali di specie diversa o proveniente da luoghi diversi da quelli previsti, prima della loro esecuzione i nuovi prezzi delle lavorazioni o

materiali si valutano:

1. desumendoli dal prezziario dell'Amministrazione o dal listino della Camera di Commercio Industria e Artigianato della Provincia di Cremona;
2. raggugliandoli a quelli di lavorazioni consimili compresi nel contratto;
3. quando sia impossibile "assimilazione, ricavandoli totalmente o parzialmente da nuove regolari analisi, effettuate con riferimento ai prezzi elementari in vigore alla data della formulazione dell'offerta.

I nuovi prezzi saranno approvati con determinazione dirigenziale del settore competente del Comune di Cremona.

5.2. DANNI A PERSONE O COSE

La Società dovrà adottare tutte le misure, comprese le opere provvisoriale, e tutti gli adempimenti per evitare il verificarsi di danni alle opere, all'ambiente, alle persone e alle cose nell'esecuzione dei lavori.

L'onere per il ripristino di opere o il risarcimento di danni ai luoghi, a cose o a persone determinati da mancata, tardiva o inadeguata assunzione dei necessari provvedimenti sono a totale carico della Società, indipendentemente dall'esistenza di adeguata copertura assicurativa. (artt. 103, 104, 138 e 139 Reg.; art. 14 C.G.)

Cremona, 15/3/2016

PROTOCOLLO OPERATIVO TRA IL COMUNE DI CREMONA E SERVIZI PER CREMONA SRL PER LA DELEGA DELL'ESPLETAMENTO DELLE PROCEDURE DI APPROVVIGIONAMENTO

PREMESSO CHE:

- SERVIZI PER CREMONA SRL, in virtù della propria organizzazione aziendale, intende delegare al COMUNE DI CREMONA le funzioni connesse con l'espletamento delle procedure di gara per l'affidamento delle prestazioni contemplate nell'oggetto sociale e nel relativo contratto quadro intercorrente tra il COMUNE DI CREMONA e la Società stessa;
- le parti intendono, pertanto, disciplinare i reciproci rapporti ed impegni con il presente protocollo operativo, allo scopo di regolamentare la delega al COMUNE DI CREMONA per le Attività di cui sopra.

SI CONVIENE QUANTO SEGUE

Art. 1

Oggetto, finalità ed ambito applicativo del protocollo operativo

1. Il presente protocollo disciplina la gestione da parte del COMUNE DI CREMONA per conto di SERVIZI PER CREMONA SRL delle funzioni e delle attività di acquisizione di lavori, servizi e forniture di beni così come individuate dall' art. 3 dello Statuto della Società e nel relativo contratto quadro.

2. Il protocollo operativo è finalizzato:

- a) all'ottimale gestione delle procedure di acquisizione di lavori, servizi e forniture di beni nel rispetto delle vigenti disposizioni legislative
- b) alla razionalizzazione dell'utilizzo delle risorse umane, strumentali ed economiche impiegate nella gestione delle procedure di acquisizione di lavori, servizi e forniture di beni;

c) al conseguimento di risparmi di spesa ed alla realizzazione di sinergie tra il COMUNE DI CREMONA e SERVIZI PER CREMONA SRL;

d) alla valorizzazione delle risorse umane impegnate nelle attività relative alle procedure di acquisizione di lavori, servizi e forniture di beni, anche mediante rafforzamento della qualificazione e delle competenze.

3. SERVIZI PER CREMONA delega al COMUNE DI CREMONA, che accetta, l'esercizio delle funzioni e delle attività relative all'espletamento delle procedure di gara per lavori, servizi e forniture di beni, nei termini, alle condizioni e con le modalità previste dal presente protocollo operativo.

4. SERVIZI PER CREMONA SRL comunicherà al COMUNE DI CREMONA - con congruo anticipo sulla base della propria programmazione - le procedure di gara che intende delegare, indicando anche il periodo in cui le medesime dovranno essere espletate ed eventuali urgenze connesse anche a particolari finanziamenti. Il COMUNE DI CREMONA, indicherà, previa concertazione tra le parti, il periodo in cui le procedure di gara potranno essere espletate.

5. Il COMUNE DI CREMONA darà corso alle procedure di affidamento secondo lo schema organizzativo-funzionale definito nelle Linee Guida operative allegate al PEG così come approvate in sede di bilancio, in virtù del rapporto interorganico intercorrente tra COMUNE DI CREMONA e SERVIZI PER CREMONA SRL (società in house).

6. Il COMUNE DI CREMONA individua un proprio referente/responsabile nell'ambito del Settore LL.PP. nei confronti di SERVIZI PER CREMONA SRL, quale destinatario di tutte le comunicazioni afferenti l'avvio di procedure di gara, così come disciplinate nelle sopra citate Linee Guida .

7. Le comunicazioni da parte di SERVIZI PER CREMONA SRL a cura del RUP da questa individuato, rappresentano l'avvio della procedura ed in quanto tali dovranno preventivamente essere approvate dall'organo competente della Società. Il progetto/capitolato prestazionale costituente l'oggetto del futuro affidamento dovrà pertanto recare gli estremi dell'atto di approvazione da parte della società.

8. SERVIZI PER CREMONA dovrà preventivamente acquisire il necessario CUP (Codice Unico Progetto) i cui estremi saranno riportati nella comunicazione di avvio della procedura. Il COMUNE DI CREMONA, sulla scorta dell'avvenuta comunicazione da parte di SERVIZI PER CREMONA SRL, attiverà i competenti uffici comunali secondo lo schema organizzativo delineato nelle già citate Linee Guida allegate al PEG e procedendo all'acquisizione del relativo CIG (Codice Identificativo Gara).

9. Una volta conclusa la procedura di gara (compresa l'eventuale verifica dell'anomalia dell'offerta) ed esperite - a cura dei competenti uffici comunali - le fasi di comprova dei requisiti dichiarati in gara, il COMUNE DI CREMONA provvederà a comunicare la conclusione delle operazioni a SERVIZI PER CREMONA SRL che adotterà l'atto di aggiudicazione definitiva, provvederà alla conseguente stipula ed esecuzione del contratto

10. Per la fase successiva all' aggiudicazione definitiva , rimangono in capo agli uffici comunali le attività inerenti le informazioni post-gara, nonché le comunicazioni all'Osservatorio di cui alla tabella contenuta nelle sopra citate Linee Guida operative.

11. Il presente protocollo operativo non si applica alle procedure finalizzate all'affidamento di contratti esclusi dal D.Lgs. n. 50/2016 o comunque non richiedenti l'acquisizione del CIG, con riferimento alle fattispecie individuate dall'art. 25 del D.L. n. 66/2014 convertito in Legge n. 89/2014 e dal relativo allegato esplicativo, nonché dalla determinazione dell'Autorità per la Vigilanza sui Contratti Pubblici n. 4/2011.

Art. 2

Funzioni esercitate dal COMUNE DI CREMONA e principi regolanti l'esercizio delle attività

1. Al COMUNE DI CREMONA sono delegate le seguenti funzioni ed attività correlate, in relazione all'acquisizione di lavori, servizi e forniture di beni, secondo quanto indicato all'art.7 del Contratto Quadro , commi 3 , 4 e 5 .

2. Al COMUNE DI CREMONA sono in particolare demandate le seguenti funzioni:

a) nella fase propedeutica alla procedura di affidamento:

a.1) collaborazione con SERVIZI PER CREMONA in relazione alla verifica generale della

coerenza della progettazione da approvare con la procedura di affidamento da esperirsi; tale attività non costituisce né sostituisce le attività di verifica e di validazione previste dalla normativa vigente .

a.2) Definizione, in collaborazione con SERVIZI PER CREMONA SRL, della procedura di gara per la scelta del contraente;

a.3) definizione, in collaborazione con SERVIZI PER CREMONA SRL, del criterio di aggiudicazione e di eventuali elementi correlati;

a.4) definizione, in collaborazione con SERVIZI PER CREMONA SRL, in caso di criterio dell'offerta economicamente più vantaggiosa, dei criteri di valutazione delle offerte, delle loro specificazioni come sub-criteri, dei relativi pesi e sub-pesi ponderali, nonché della metodologia di attribuzione dei punteggi;

b) nella fase di svolgimento della procedura di affidamento:

b.1) redazione degli atti di gara (bando di gara e disciplinare per le procedure aperte e lettera di invito per le procedure negoziate);

b.2) nomina della commissione giudicatrice in collaborazione con SERVIZI PER CREMONA SRL in caso di aggiudicazione con il criterio dell'offerta economicamente più vantaggiosa ;

b.3) realizzazione degli adempimenti relativi allo svolgimento della procedura di gara in tutte le sue fasi comprese quelle attuate in forma telematica, o avvalendosi dei Mercati elettronici o delle convenzioni Consip, sino alla sub-fase dell'aggiudicazione provvisoria, quali, in particolare:

b.3.1) pubblicazione del bando o dell'avviso, invio degli inviti nelle procedure negoziate, gestione di tutte le attività afferenti allo svolgimento della procedura di gara nella fase intercorrente tra la pubblicazione del bando/spedizione lettera di invito ed il termine di scadenza per la presentazione delle offerte (es. formulazione di risposte alle richieste di chiarimenti);

b.3.2) gestione della ricezione delle offerte e della loro conservazione sino all'espletamento della gara;

b.3.3) individuazione del seggio di gara (che, nelle procedure con l'utilizzo del criterio del prezzo più basso, è organo monocratico);

b.3.4) gestione della fase di ammissione degli operatori economici alla gara;

b.3.5) gestione della fase di valutazione delle offerte per mezzo del seggio di gara o della Commissione aggiudicatrice;

b.3.6) eventuale verifica dell'anomalia dell'offerta ;

b.3.7) gestione delle attività di verifica con AVCPass dei requisiti generali e speciali, nei confronti del solo miglior offerente (nel caso di procedura negoziata) o nei confronti del primo e secondo miglior offerente (nel caso di procedure ordinarie).

c) Nelle fasi successive il COMUNE DI CREMONA trasmetterà a SERVIZI PER CREMONA SRL gli esiti della procedura esperita .

Art. 3

Funzioni di competenza di SERVIZI PER CREMONA SRL in ordine alle procedure gestite dal COMUNE DI CREMONA

1. SERVIZI PER CREMONA SRL, in relazione all'acquisizione di lavori, servizi e forniture di beni mediante procedure gestite dal COMUNE DI CREMONA, svolge le seguenti funzioni ed attività correlate:

a) nella fase di progettazione, precedente alla procedura di affidamento:

a.1) l'individuazione del RUP ai sensi dell'art. 31 del D.Lgs. n. 50/2016;

a.2) la progettazione, in tutte le fasi, dei lavori, dei servizi e delle forniture;

a.3) l'approvazione e relativa comunicazione dei progetti e dei capitolato delle opere, servizi e forniture, completi di tutte le indicazioni previste dalla normativa vigente, da intendersi quale atto di avvio della procedura;

a.4) tutte le attività collaborative con il COMUNE DI CREMONA, finalizzate allo svolgimento delle procedure di acquisizione nel modo più efficace possibile;

b) nella fase di svolgimento della procedura di affidamento:

b.1) collaborazione con il COMUNE DI CREMONA in relazione allo svolgimento delle procedure di affidamento, quando richiesto (ad esempio per effettuazione di sopralluoghi obbligatori, ecc.);

b.2) conclusione della procedura di affidamento mediante adozione dell'atto di aggiudicazione conclusiva;

b.3) formalizzazione del contratto con l'operatore economico individuato quale affidatario;

b.4) a seguito di adozione dell'atto di aggiudicazione: SERVIZI PER CREMONA SRL cura le pubblicazioni dei dati ai fini anticorruzione nel proprio sito, nella sezione Amministrazione Trasparente;

b.5) a seguito di stipula del contratto: SERVIZI PER CREMONA SRL provvede alle comunicazioni post-stipula ex art. 76 co. 5 del D.Lgs. n. 50/2016;

c) nella fase di esecuzione del contratto:

c.1) nel corso dell'esecuzione del contratto: SERVIZI PER CREMONA SRL cura le comunicazioni all'Osservatorio di cui alla tabella contenuta nelle sopra citate Linee Guida operative (solo per gli affidamenti di importo pari o superiore a €40.000);

c.2) gestione di tutte le attività relative all'esecuzione dei contratti previste dal D.Lgs. n. 50/2016, nonché da norme specifiche;

c.3) adozione delle decisioni relative alla gestione di criticità e di inadempimenti imputabili all'operatore economico prestatore di servizi, esecutore di forniture o realizzatore di lavori, compresa l'applicazione di penalità e la risoluzione del contratto;

c.4) adozione delle decisioni, motivate da interesse pubblico, di recesso unilaterale dal contratto.

Art. 4

Revisione del protocollo operativo ed adeguamento dinamico

1. Le clausole del presente protocollo operativo che recano riferimenti alle disposizioni del D.Lgs. n. 50/2016, nonché ai provvedimenti attuativi dello stesso e ad altre disposizioni di legge inerenti gli appalti ed i contratti pubblici, si considerano adeguate in accordo tra le parti.

2. Qualora le disposizioni sopravvenienti di cui al comma 1 determinino elementi comportanti modifiche obbligatorie ai contenuti del presente protocollo operativo, le parti provvedono alla revisione delle clausole del presente protocollo operativo che dovessero risultare non più applicabili.